

Artículo cuarto.—Quedan derogadas cuantas disposiciones de igual o inferior rango se opongan al cumplimiento del presente Decreto, facultándose al Ministerio de Agricultura para dictar las disposiciones complementarias que requiera la ejecución de lo dispuesto en el mismo.

Así lo dispongo por el presente Decreto, dado en Madrid a veintinueve de marzo de mil novecientos sesenta.

FRANCISCO FRANCO

El Ministro de Agricultura,
TOMAS ALLENDE Y GARCIA-BAXTER

DECRETO 1066/1970, de 21 de marzo, por el que se declara de utilidad pública la concentración parcelaria de la zona de Nogal de las Huertas (Palencia).

Los acusados caracteres de gravedad que ofrece la dispersión parcelaria de la zona de Nogal de las Huertas (Palencia), puestos de manifiesto por los agricultores de la misma en solicitud de concentración dirigida al Ministerio de Agricultura, han motivado la realización por el Servicio Nacional de Concentración Parcelaria y Ordenación Rural de un estudio sobre las circunstancias y posibilidades técnicas que concurren en la citada zona, deduciéndose de dicho estudio la conveniencia de llevar a cabo la concentración parcelaria por razón de utilidad pública, tanto más por cuanto que la zona pertenece a la comarca de Ordenación Rural de «Cieza-Vallarnas».

En su virtud, a propuesta del Ministro de Agricultura, formulada con arreglo a lo que se establece en la vigente Ley de Concentración Parcelaria, texto refundido de ocho de noviembre de mil novecientos sesenta y dos, con las modificaciones contenidas en la Ley de Ordenación Rural de veintisiete de julio de mil novecientos sesenta y ocho, y previa deliberación del Consejo de Ministros en su reunión del día veinte de marzo de mil novecientos sesenta,

DISPONGO:

Artículo primero.—Se declara de utilidad pública y de urgente ejecución la concentración parcelaria de la zona de Nogal de las Huertas (Palencia), cuyo perímetro será, en principio, el del término municipal del mismo nombre. Dicho perímetro quedará en definitiva modificado en los casos a que se refiere el apartado b) del artículo diez de la Ley de Concentración Parcelaria, texto refundido de ocho de noviembre de mil novecientos sesenta y dos.

Artículo segundo.—Se autoriza al Instituto Nacional de Colonización y al Servicio Nacional de Concentración Parcelaria y Ordenación Rural para adquirir fincas con el fin de aportarlas a la concentración, y se declara que las mejoras de interés agrícola privado que se acuerden gozarán de los beneficios máximos sobre colonización de interés local, todo ello en los casos y con los requisitos y efectos determinados en los párrafos c) y d) del artículo diez de la citada Ley de Concentración Parcelaria.

Artículo tercero.—La adquisición y redistribución de tierras, la concentración parcelaria y las obras y mejoras territoriales que se lleven a cabo por el Estado en esta zona se registrarán por la citada Ley de Concentración Parcelaria, con las modificaciones contenidas en la Ley de Ordenación Rural de veintisiete de julio de mil novecientos sesenta y ocho.

Artículo cuarto.—Quedan derogadas cuantas disposiciones de igual o inferior rango se opongan al cumplimiento del presente Decreto, facultándose al Ministerio de Agricultura para dictar las disposiciones complementarias que requiera la ejecución de lo dispuesto en el mismo.

Así lo dispongo por el presente Decreto, dado en Madrid a veintinueve de marzo de mil novecientos sesenta.

FRANCISCO FRANCO

El Ministro de Agricultura,
TOMAS ALLENDE Y GARCIA-BAXTER

DECRETO 1067/1970, de 21 de marzo, por el que se declara de utilidad pública la concentración parcelaria de la zona de Cabezabellosa de la Calzada (Salamanca).

Los acusados caracteres de gravedad que ofrece la dispersión parcelaria de la zona de Cabezabellosa de la Calzada (Salamanca), puestos de manifiesto por los agricultores de la misma en solicitud de concentración dirigida al Ministerio de Agricultura, han motivado la realización por el Servicio Nacional de Concentración Parcelaria y Ordenación Rural de un estudio sobre las circunstancias y posibilidades técnicas que concurren en la citada zona, deduciéndose de dicho estudio la conveniencia de llevar a cabo la concentración parcelaria por razón de utilidad pública.

En su virtud, a propuesta del Ministro de Agricultura, formulada con arreglo a lo que se establece en la vigente Ley de Concentración Parcelaria, texto refundido de ocho de noviembre de mil novecientos sesenta y dos, con las modificaciones contenidas

en la Ley de Ordenación Rural de veintisiete de julio de mil novecientos sesenta y ocho, y previa deliberación del Consejo de Ministros en su reunión del día veinte de marzo de mil novecientos sesenta.

DISPONGO:

Artículo primero.—Se declara de utilidad pública y de urgente ejecución la concentración parcelaria de la zona de Cabezabellosa de la Calzada (Salamanca), cuyo perímetro será, en principio, el del término municipal de Cabezabellosa de la Calzada, más los parajes denominados «El Pozuelo» y «El Herrado» de los términos municipales de Pitiegua y Aldearrubia, respectivamente, delimitados, por el Norte y Este, por el perímetro de la zona concentrada de Pitiegua; Sur, por el perímetro de la zona concentrada de Aldearrubia, y Oeste, por el término municipal de Cabezabellosa. Dicho perímetro quedará en definitiva modificado en los casos a que se refiere el apartado b) del artículo diez de la Ley de Concentración Parcelaria, texto refundido de ocho de noviembre de mil novecientos sesenta y dos.

Artículo segundo.—Se autoriza al Instituto Nacional de Colonización y al Servicio Nacional de Concentración Parcelaria y Ordenación Rural para adquirir fincas con el fin de aportarlas a la concentración, y se declara que las mejoras de interés agrícola privado que se acuerden gozarán de los beneficios máximos sobre colonización de interés local, todo ello en los casos y con los requisitos y efectos determinados en los párrafos c) y d) del artículo diez de la citada Ley de Concentración Parcelaria.

Artículo tercero.—La adquisición y redistribución de tierras, la concentración parcelaria y las obras y mejoras territoriales que se lleven a cabo por el Estado en esta zona se registrarán por la citada Ley de Concentración Parcelaria, con las modificaciones contenidas en la Ley de Ordenación Rural de veintisiete de julio de mil novecientos sesenta y ocho.

Artículo cuarto.—Quedan derogadas cuantas disposiciones de igual o inferior rango se opongan al cumplimiento del presente Decreto, facultándose al Ministerio de Agricultura para dictar las disposiciones complementarias que requiera la ejecución de lo dispuesto en el mismo.

Así lo dispongo por el presente Decreto, dado en Madrid a veintinueve de marzo de mil novecientos sesenta.

FRANCISCO FRANCO

El Ministro de Agricultura,
TOMAS ALLENDE Y GARCIA-BAXTER

DECRETO 1068/1970, de 21 de marzo, por el que se declara de utilidad pública la concentración parcelaria de la zona de Oliva-Pego (Valencia-Alicante).

Los acusados caracteres de gravedad que ofrece la dispersión parcelaria de la zona de Oliva-Pego (Valencia-Alicante), puestos de manifiesto por los agricultores de la misma, en solicitud de concentración dirigida al Ministerio de Agricultura, han motivado la realización por el Servicio Nacional de Concentración Parcelaria y Ordenación Rural de un estudio sobre las circunstancias y posibilidades técnicas que concurren en la citada zona, deduciéndose de dicho estudio la conveniencia de llevar a cabo la concentración parcelaria por razón de utilidad pública.

En su virtud, a propuesta del Ministro de Agricultura, formulada con arreglo a lo que se establece en la vigente Ley de Concentración Parcelaria, texto refundido de ocho de noviembre de mil novecientos sesenta y dos, con las modificaciones contenidas en la Ley de Ordenación Rural de veintisiete de julio de mil novecientos sesenta y ocho, y previa deliberación del Consejo de Ministros en su reunión del día veinte de marzo de mil novecientos sesenta,

DISPONGO:

Artículo primero.—Se declara de utilidad pública y de urgente ejecución la concentración parcelaria de la zona de Oliva-Pego (Valencia-Alicante), cuyo perímetro será, en principio, el del coto arrocero establecido en los términos municipales de Oliva y de Pego, pertenecientes a las provincias de Valencia y Alicante, respectivamente. Dicho perímetro quedará en definitiva modificado en los casos a que se refiere el apartado b) del artículo diez de la Ley de Concentración Parcelaria, texto refundido de ocho de noviembre de mil novecientos sesenta y dos.

Artículo segundo.—Se autoriza al Instituto Nacional de Colonización y al Servicio Nacional de Concentración Parcelaria y Ordenación Rural para adquirir fincas con el fin de aportarlas a la concentración, y se declara que las mejoras de interés agrícola privado que se acuerden gozarán de los beneficios máximos sobre colonización de interés local, todo ello en los casos y con los requisitos y efectos determinados en los párrafos c) y d) del artículo diez de la citada Ley de Concentración Parcelaria.

Artículo tercero.—La adquisición y redistribución de tierras, la concentración parcelaria y las obras y mejoras territoriales que se lleven a cabo por el Estado en la zona, se regirán por la citada Ley de Concentración Parcelaria, con las modificaciones contenidas en la de Ordenación Rural de veintisiete de julio de mil novecientos sesenta y ocho.

Artículo cuarto.—Quedan derogadas cuantas disposiciones de igual o inferior rango se opongan al cumplimiento del presente Decreto, facultándose al Ministerio de Agricultura para dictar las disposiciones complementarias que requiera la ejecución de lo dispuesto en el mismo.

Así lo dispongo por el presente Decreto, dado en Madrid a veintuno de marzo de mil novecientos setenta.

FRANCISCO FRANCO

El Ministro de Agricultura,
TOMAS ALLENDE Y GARCIA-BAXTER

DECRETO 1069/1970, de 21 de marzo, por el que se declara de utilidad pública la concentración parcelaria de la zona de Pando-Bernales (Vizcaya).

Los acusados caracteres de gravedad que ofrece la dispersión parcelaria de la zona de Pando-Bernales (Vizcaya), puestos de manifiesto por los agricultores de la misma, en solicitud de concentración dirigida al Ministerio de Agricultura, han motivado la realización por el Servicio Nacional de Concentración Parcelaria y Ordenación Rural de un estudio sobre las circunstancias y posibilidades técnicas que concurren en la citada zona, deduciéndose de dicho estudio la conveniencia de llevar a cabo la concentración parcelaria por razón de utilidad pública, tanto más por cuanto que la zona pertenece a la comarca de ordenación rural de «Valle de Carranzas».

En su virtud, a propuesta del Ministro de Agricultura, formulada con arreglo a lo que se establece en la vigente Ley de Concentración Parcelaria, texto refundido de ocho de noviembre de mil novecientos sesenta y dos, con las modificaciones contenidas en la Ley de Ordenación Rural de veintisiete de julio de mil novecientos sesenta y ocho, y previa deliberación del Consejo de Ministros en su reunión del día veinte de marzo de mil novecientos setenta,

DISPONGO:

Artículo primero.—Se declara de utilidad pública y de urgente ejecución la concentración parcelaria de la zona de Pando-Bernales (Vizcaya), cuyo perímetro será, en principio, el del conjunto formado por las parroquias de Pando y de Bernales, pertenecientes ambas al Ayuntamiento de Carranza (Vizcaya). Dicho perímetro quedará en definitiva modificado en los casos a que se refiere el apartado b) del artículo diez de la Ley de Concentración Parcelaria, texto refundido de ocho de noviembre de mil novecientos sesenta y dos.

Artículo segundo.—Se autoriza al Instituto Nacional de Colonización y al Servicio Nacional de Concentración Parcelaria y Ordenación Rural para adquirir fincas con el fin de aportarlas a la concentración, y se declara que las mejoras de interés agrícola privado que se acuerden gozarán de los beneficios máximos sobre colonización de interés local; todo ello en los casos y con los requisitos y efectos determinados en los párrafos c) y d) del artículo diez de la citada Ley de Concentración Parcelaria.

Artículo tercero.—La adquisición y redistribución de tierras, la concentración parcelaria y las obras y mejoras territoriales que se lleven a cabo por el Estado en esta zona, se regirán por la citada Ley de Concentración Parcelaria, con las modificaciones contenidas en la de Ordenación Rural de veintisiete de julio de mil novecientos sesenta y ocho.

Artículo cuarto.—Quedan derogadas cuantas disposiciones de igual o inferior rango se opongan al cumplimiento del presente Decreto, facultándose al Ministerio de Agricultura para dictar las disposiciones complementarias que requiera la ejecución de lo dispuesto en el mismo.

Así lo dispongo por el presente Decreto, dado en Madrid a veintuno de marzo de mil novecientos setenta.

FRANCISCO FRANCO

El Ministro de Agricultura,
TOMAS ALLENDE Y GARCIA-BAXTER

DECRETO 1070/1970, de 21 de marzo, por el que se aprueba el proyecto de restauración hidroológico-forestal de la cuenca de la Rambla del Carcabo, en la vertiente derecha del río Segura, en los términos municipales de Cieza y Ricote, de la provincia de Murcia.

Dentro del Plan de restauración hidroológico-forestal a realizar en la cuenca del río Segura, de acuerdo con la Ley de dieciséis de julio de mil novecientos cuarenta y nueve, está la

corrección de la cuenca de la Rambla del Carcabo, de la vertiente derecha del río Segura, términos municipales de Cieza y Ricote, de la provincia de Murcia, con el fin de controlar los daños que ocasionan por su gran torrencialidad, consecuencia de sus características climáticas, topográficas, geológicas, edáficas y bióticas.

La erosión en sus cuencas, tanto laminar como en barrancos, es intensa, con el empobrecimiento de los terrenos. Los materiales arrastrados, arcillas, limos, arenas, gravas y guijarros, son transportados por las aguas y depositados en las partes bajas, inutilizando grandes extensiones de cultivos de la vega, arruinando cosechas y cortando la carretera de acceso al embalse de Alfonso XIII.

Son objetivos del proyecto estudiado por el Servicio Hidroológico-Forestal correspondiente, la conservación de los suelos forestales de la cuenca de la Rambla del Carcabo, y control de los caudales líquidos y sólidos de los ramblizos y barrancos que las drenan, con la realización de trabajos de repoblación y obras de corrección.

Procede, en consecuencia, de acuerdo con lo dispuesto en el artículo cincuenta y ocho de la Ley de ocho de junio de mil novecientos cincuenta y siete, declarar la utilidad pública de los trabajos y obras integrados en el proyecto.

En su virtud, a propuesta del Ministro de Agricultura y previa deliberación del Consejo de Ministros en su reunión del día veinte de marzo de mil novecientos setenta,

DISPONGO:

Artículo primero.—Se aprueba el proyecto de restauración hidroológico-forestal de la cuenca de la Rambla del Carcabo, vertiente derecha del río Segura, en los términos municipales de Cieza y Ricote, de la provincia de Murcia, con un presupuesto por Administración de doce millones seiscientos treinta y un mil ciento ochenta pesetas, correspondiente a la repoblación forestal de ochocientos setenta y nueve hectáreas y construcción de cuatro mil cincuenta y tres coma ciento cuarenta metros cúbicos de mampostería gavionada en diques y espigones de corrección.

Artículo segundo.—Se declara la utilidad pública de los trabajos hidroológico-forestales comprendidos en el proyecto, a los efectos de la expropiación de los terrenos necesarios o de la aplicación a éstos de cuanto se refiere a declaración de repoblación obligatoria.

Artículo tercero.—La ejecución de los trabajos y obras se llevará a efecto con sujeción a las consignaciones presupuestarias que para tal fin sean asignadas por el Patrimonio Forestal del Estado.

Así lo dispongo por el presente Decreto, dado en Madrid a veintuno de marzo de mil novecientos setenta.

FRANCISCO FRANCO

El Ministro de Agricultura,
TOMAS ALLENDE Y GARCIA-BAXTER

DECRETO 1071/1970, de 21 de marzo, por el que se declara la utilidad pública y necesidad y urgencia de la ocupación a efectos de su repoblación forestal del monte «Rebedul y Tapiales», número 586 del Catálogo de Utilidad Pública, sito en el término municipal de Canalejas, provincia de León.

El monte «Rebedul y Tapiales», número quinientos ochenta y seis del Catálogo de Utilidad Pública, sito en el término municipal de Canalejas, provincia de León, se encuentra incluido en la zona de actuación del Plan de Tierra de Campos, y los trabajos previstos para su repoblación se han programado dentro del plazo de vigencia del II Plan de Desarrollo. Dicho predio formará parte, ya repoblado, de una masa continua de monte de más de diez mil hectáreas, cuyo tratamiento y explotación contribuirá eficazmente a la transformación económica-social de la comarca.

Actualmente, el suelo de este monte está cubierto de matorral denso de brezo y es apto para sustentar especies resinosas arbóreas que mejorarán la productividad económico-social de los terrenos afectados, por lo que, de acuerdo con lo dispuesto en el artículo cincuenta de la Ley de Montes, procede declarar la repoblación obligatoria de dicho monte y la utilidad pública de los trabajos a realizar en el mismo.

En su virtud, a propuesta del Ministro de Agricultura, previa deliberación del Consejo de Ministros en su reunión del día veinte de marzo de mil novecientos setenta,

DISPONGO:

Artículo primero.—Se declara la utilidad pública de la repoblación forestal, así como la necesidad y urgencia de ocupación del monte «Rebedul y Tapiales», número quinientos ochenta y seis del Catálogo de Utilidad Pública, de la provincia de León, sito en el término municipal de Canalejas, dentro de los límites siguientes: Norte, arroyo de Tapiales y monte «Valdecriandás», número milcientos once de Utilidad Pública, perteneciente

I. DISPOSICIONS GENERALS

1. PRESIDÈNCIA I CONSELLERIES DE LA GENERALITAT VALENCIANA

Conselleria de Territori i Habitatge

DECRET 280/2004, de 17 de desembre, del Consell de la Generalitat, pel qual s'aprova el Pla d'ordenació dels recursos naturals del Parc Natural de la Marjal de Pego-Oliva. [2004/X13219]

Els valors ambientals, paisatgístics i culturals de la marjal de Pego-Oliva van motivar la declaració com a parc natural mitjançant la disposició addicional tercera de la Llei 11/1994, de 27 de desembre, de la Generalitat, d'Espais naturals protegits de la Comunitat Valenciana. En aquesta mateixa disposició s'indica que «el règim jurídic de l'esmentat parc natural s'establirà per decret del Consell de la Generalitat».

Mitjançant el Decret 70/1999, de 4 de maig, del Consell de la Generalitat es va aprovar el Pla d'ordenació dels recursos naturals del Parc Natural de la Marjal de Pego-Oliva. Ha d'assenyalar-se que, durant el període d'aplicació d'aquest important document, l'espai natural es va veure sotmés a una situació que pot qualificar-se com d'excepcional, i que no solament va dificultar en la pràctica la gestió efectiva dels seus valors naturals, sinó que fins i tot va arribar a comprometre seriosament la conservació futura dels seus recursos naturals. Afortunadament, la marjal es troba actualment en un context sens dubte diferent, sota el qual la resolució dels conflictes i les discrepàncies que, sovint i legítimament, afloren al voltant de la preservació ambiental, pot afrontar-se des d'una base de discussió i diàleg que no sempre van estar presents en anys precedents.

Sense perjudici de la complexa realitat que va afectar el parc durant aquests anys, l'aplicació de les determinacions del pla aprovat el 1999 va posar les bases per a establir diversos aspectes susceptibles de millora, sempre des de la perspectiva de garantir la supervivència dels hàbitats i espècies presents en el parc, però també des de l'òptica d'afavorir el desenvolupament harmònic d'aquelles activitats humanes que, de forma secular, han configurat l'espai. Amb aquest objectiu, es va formular l'Ordre de 12 de febrer de 2001, de la Conselleria de Medi Ambient, d'inici dels treballs de revisió del Pla d'ordenació dels recursos naturals de la marjal de Pego-Oliva, i de l'Acord de 13 de febrer de 2001, del Consell de la Generalitat, pel qual es va determinar la forma d'aplicació de les mesures cautelars en l'àmbit comprés en l'ordre esmentada.

Els treballs de revisió del PORN no van ser obstacle perquè, de manera paral·lela a la confecció i tramitació d'aquest, s'avançara en la millora de la capacitat de gestió i maneig de l'espai natural, com també a completar l'estructura d'aquest amb altres instruments d'especial rellevància per a facilitar la participació dels agents socials i econòmics directament implicats. Entre aquestes accions mereix destacar-se l'aprovació del Decret 31/2004, del Consell de la Generalitat, pel qual es crea la Junta Rectora del Parc Natural de la Marjal de Pego-Oliva. La Junta Rectora té caràcter d'òrgan consultiu, representatiu i canalitzador de la participació i les iniciatives de la propietat, les distintes administracions i els col·lectius públics i privats directament relacionats amb els objectius del parc, en els àmbits administratiu, econòmic, social i cultural.

En aquest moment, completada la tramitació administrativa, es proposa l'aprovació del Pla d'ordenació dels recursos naturals que ha de substituir i millorar el formulat mitjançant el Decret 70/1999. Un pla que ha de considerar-se nou en molts aspectes, però que recull i consolida l'experiència adquirida en els últims anys i sota l'empareda de les determinacions del document anterior respecte de la gestió territorial i hidràulica de l'espai natural. El procés de concertació desenvolupat en el seu dia, com també el tràmit preceptiu d'informació pública, ha de constituir una garantia que les diferents sensibilitats que concorren en la zona respecte de la seua conservació i gestió han sigut, en la mesura en que ha sigut possible, preses en consideració.

I. DISPOSICIONES GENERALES

1. PRESIDENCIA Y CONSELLERIAS DE LA GENERALITAT VALENCIANA

Conselleria de Territorio y Vivienda

DECRETO 280/2004, de 17 de diciembre, del Consell de la Generalitat, por el que se aprueba el Plan de Ordenación de los Recursos Naturales del Parc Natural de la Marjal de Pego-Oliva. [2004/X13219]

Los valores ambientales, paisajísticos y culturales de la marjal de Pego-Oliva motivaron su declaración como parque natural mediante la disposición adicional tercera de la Ley 11/1994, de 27 de diciembre, de la Generalitat, de Espacios Naturales Protegidos de la Comunitat Valenciana. En esta misma disposición se indica que "el régimen jurídico del mencionado Parque Natural se establecerá por Decreto del Consell de la Generalitat".

Mediante el Decreto 70/1999, de 4 de mayo, el Consell de la Generalitat aprobó el Plan de Ordenación de los Recursos Naturales del Parque Natural del Marjal de Pego-Oliva. Debe señalarse que, durante el período de aplicación de este importante documento, el espacio natural se vio sometido a una situación que puede calificarse como excepcional, y que no sólo dificultó en la práctica la gestión efectiva de sus valores naturales, sino que incluso llegó a comprometer seriamente la conservación futura de sus recursos naturales. Afortunadamente, el marjal se encuentra actualmente en un contexto sin duda diferente, el cual la resolución de los conflictos y discrepancias que, a menudo y legítimamente, afloran alrededor de la preservación ambiental, puede afrontarse desde una base de discusión y diálogo que no siempre estuvieron presentes en años precedentes.

Sin perjuicio de la compleja realidad que afectó al parque durante estos años, la aplicación de las determinaciones del Plan aprobado en 1999 puso las bases para establecer diversos aspectos susceptibles de mejora, siempre desde la perspectiva de garantizar la supervivencia de los hábitats y especies presentes en el parque, pero también desde la óptica de favorecer el desarrollo armónico de aquellas actividades humanas que, de forma secular, han configurado el espacio. Con este objetivo, se formuló la Orden de 12 de febrero de 2001, de la Conselleria de Medi Ambient, de inicio de los trabajos de revisión del Plan de Ordenación de los Recursos Naturales de la marjal de Pego-Oliva, y del Acuerdo de 13 de febrero de 2001, del Consell de la Generalitat, por el que se determinó la forma de aplicación de las medidas cautelares en el ámbito comprendido en la mencionada orden.

Los trabajos de revisión del PORN no fueron obstáculo para que, de manera paralela a la confección y tramitación del mismo, se avanzara en la mejora la capacidad de gestión y manejo del espacio natural, así como en completar la estructura del mismo con otros instrumentos de especial relevancia para facilitar la participación de los agentes sociales y económicos directamente implicados. Entre estas acciones merece destacarse la aprobación del Decreto 31/2004, del Consell de la Generalitat, por el que se crea la Junta Rectora del Parque Natural del Marjal de Pego-Oliva. La Junta Rectora tiene carácter de órgano consultivo, representativo y canalizador de la participación y las iniciativas de la propiedad, las distintas administraciones y los colectivos públicos y privados directamente relacionados con los objetivos del Parque, en los ámbitos administrativo, económico, social y cultural.

En este momento, completada la tramitació administrativa, procede proponer la aprobación del Plan de Ordenación de los Recursos Naturales que debe sustituir y mejorar el formulado mediante el Decreto 70/1999. Un Plan que debe considerarse como nuevo en muchos aspectos, pero que recoge y consolida la experiencia adquirida en los últimos años y bajo el amparo de las determinaciones del documento anterior respecto a la gestión territorial e hidràulica del espacio natural. El proceso de concertación desarrollado en su día, así como el trámite preceptivo de información pública, debe constituir una garantía de que las diferentes sensibilidades que concurren en la zona respecto a su conservación y gestión han sido, en la medida posible, tomadas en consideración.

En conseqüència, a proposta del conseller de Territori i Habitatge, el Consell de la Generalitat, en la reunió del dia 17 de desembre de 2004,

DECRETE

Article únic

1. S'aprova el Pla d'ordenació dels recursos naturals de la marjal de Pego-Oliva, en compliment del que disposen l'article 32 i següents de la Llei 11/1994, de 27 de desembre, de la Generalitat, d'Espais naturals protegits de la Comunitat Valenciana.

2. Com a annex I al present decret es recull la part normativa del pla.

DISPOSICIONS ADDICIONALS

Primera

Es faculta el conseller de Territori i Habitatge, en l'àmbit de les seues atribucions, per a dictar les disposicions i adoptar les mesures necessàries per al compliment del que disposa el present decret.

Segona

1. L'aplicació de les disposicions contingudes en el Pla d'Ordenació dels Recursos Naturals que s'aprova mitjançant el present decret s'excepciona en els instruments d'ordenació i modernització de l'activitat agrària que tinguen com a objecte la concentració parcel·l·lària, l'explotació en comú, el cultiu en comú o qualsevol altra forma d'explotació associativa dels cultius que existixen.

2. Els instruments a què es referix l'apartat anterior s'ajustaran en tot cas a la zonificació i usos establits pel Pla d'Ordenació dels Recursos Naturals, en la resta dels casos el pla tindrà caràcter indicatiu i serà d'aplicació subsidiària per a aquells.

3. Els instruments d'ordenació i modernització de l'activitat agrària a què es referix esta disposició addicional necessitaran l'avaluació d'impacte ambiental favorable.

DISPOSICIÓ DEROGATÒRIA

Queda derogat en la seua totalitat el Pla d'ordenació dels recursos naturals del Parc Natural de la Marjal de Pego-Oliva aprovat pel Decret 70/1999, de 4 de maig, del Consell de la Generalitat.

DISPOSICIÓ FINAL

Aquest decret entrarà en vigor l'endemà de la publicació en el *Diari Oficial de la Generalitat Valenciana*.

València, 17 de desembre de 2004

El president de la Generalitat,
FRANCISCO CAMPS ORTIZ

El conseller de Territori i Habitatge,
RAFAEL BLASCO CASTANY

En consecuencia, a propuesta del conseller de Territorio y Vivienda, el Consell de la Generalitat, en la reunión del día 17 de diciembre de 2004,

DECRETO

Artículo único

1. Se aprueba el Plan de Ordenación de los Recursos Naturales del Marjal de Pego-Oliva, en cumplimiento de lo que dispone el artículo 32 y siguientes de la Ley 11/1994, de 27 de diciembre, de la Generalitat, de Espacios Naturales Protegidos de la Comunitat Valenciana.

2. Como anexo I al presente decreto se recoge la parte normativa del Plan.

DISPOSICIONES ADICIONALES

Primera

Se faculta al conseller de Territori i Habitatge, en el ámbito de sus atribuciones, para dictar las disposiciones y adoptar las medidas precisas para el cumplimiento de lo dispuesto en el presente decreto.

Segunda

1. La aplicación de las disposiciones contenidas en Plan de Ordenación de los Recursos Naturales que se aprueba mediante el presente decreto se exceptuará en los instrumentos de ordenación y modernización de la actividad agraria que tengan por objeto la concentración parcelaria, la explotación en común, el cultivo en común o cualquier otra forma de explotación asociativa de los cultivos existentes.

2. Los instrumentos a que se refiere el apartado anterior se ajustarán en todo caso a la zonificación y usos establecidos por el Plan de Ordenación de los Recursos Naturales, en lo demás dicho Plan tendrá carácter indicativo y será de aplicación subsidiaria para aquellos.

3. Los instrumentos de ordenación y modernización de la actividad agraria a que se refiere esta disposición adicional precisarán de la evaluación de impacto ambiental favorable.

DISPOSICIÓN DEROGATORIA

Queda derogado en su totalidad el Plan de Ordenación de los Recursos Naturales del Parc Natural del Marjal de Pego-Oliva aprobado por el Decreto 70/1999, de 4 de mayo, del Consell de la Generalitat.

DISPOSICIÓN FINAL

El presente decreto entrará en vigor el día siguiente al de su publicación en el *Diari Oficial de la Generalitat Valenciana*.

Valencia, 17 de diciembre de 2004

El presidente de la Generalitat,
FRANCISCO CAMPS ORTIZ

El conseller de Territorio y Vivienda,
RAFAEL BLASCO CASTANY

ANNEX I

Text normatiu del Pla d'ordenació dels recursos naturals del Parc Natural de la Marjal de Pegó-Oliva.

TÍTOL I
Disposicions generals

Article 1. Naturalesa del pla

El present Pla d'ordenació dels recursos naturals de la marjal de Pegó-Oliva es redacta a l'empara de l'article 4 de la Llei 4/1989, de 27 de març, de conservació dels espais naturals i de la flora i fauna silvestre, i del que disposen els articles 30 i 31 de la Llei 11/1994, de 27 de desembre, de la Generalitat, d'Espais naturals protegits de la Comunitat Valenciana.

Article 2. Finalitat

1. El present pla té per finalitat l'ordenació dels recursos naturals de la marjal de Pegó-Oliva.

2. Els objectius genèrics d'aquest pla són els assenyalats en l'article 32.2 de la Llei 11/1994, de 27 de desembre, de la Generalitat, d'Espais naturals protegits de la Comunitat Valenciana.

3. El contingut al qual haurà d'ajustar-se aquest pla és el previst en l'article 34 de la Llei 11/1994, de 27 de desembre, de la Generalitat, d'Espais naturals protegits de la Comunitat Valenciana.

Article 3. Àmbit

L'àmbit del Pla d'ordenació dels recursos naturals de la marjal de Pegó-Oliva queda grafiat en els plànols de zonificació d'aquest, i inclou en la seua totalitat el parc natural, al costat d'una zona perifèrica d'esmoreïment d'impactes definida a l'efecte previst en l'article 29 de la Llei 11/1994, de 27 de desembre, de la Generalitat, d'Espais naturals protegits de la Comunitat Valenciana. L'annex I d'aquesta normativa recull la descripció completa dels límits d'aquest àmbit.

Article 4. Àrea d'influència socioeconòmica

D'acord amb l'article 21 de la Llei 11/1994 i amb l'article 18.2 de la Llei estatal 4/1989, es declaren com a àrea d'influència socioeconòmica de la marjal de Pegó-Oliva els termes municipals complets de Pegó i Oliva.

Article 5. Efectes

1. De conformitat amb el que disposa l'article 5.2 de la Llei 4/1989, de 27 de març, de conservació dels espais naturals i de la flora i fauna silvestre, el Pla d'ordenació dels recursos naturals ha de ser obligatori i executiu en les matèries regulades per la aquesta llei, i les seues disposicions constitueixen un límit per a qualssevol altres instruments d'ordenació territorial o física, les determinacions dels quals no podran alterar o modificar aquestes disposicions.

2. De conformitat amb el que disposa l'article 35 de la Llei 11/1994, de 27 de desembre, de la Generalitat, d'Espais naturals protegits de la Comunitat Valenciana, el pla d'ordenació dels recursos naturals ha de ser obligatori i executiu pel que fa a la conservació, la protecció o la millora de la flora, la fauna, els ecosistemes, el paisatge o els recursos naturals, i preval sobre qualssevol altres instruments d'ordenació territorial o física.

3. El planejament urbanístic i territorial que s'aprove amb posterioritat a l'entrada en vigor d'aquest Pla d'ordenació dels recursos naturals haurà d'ajustar-se a les determinacions protectores que s'hi contenen. El planejament vigent en el moment de l'aprovació d'aquest pla haurà d'adaptar-se a les determinacions d'aquest; mentrestant, en tots aquells aspectes en què hi haja disparitat de criteris entre ambdós instruments, prevaldran les disposicions recollides en aquest Pla d'ordenació dels recursos naturals.

4. Així mateix, el present PORN ha de tenir caràcter indicatiu respecte de qualssevol altres actuacions, plans o programes sectorials i les seues determinacions s'aplicaran subsidiàriament, sense

ANEXO I

Texto Normativo del Plan de Ordenación de los Recursos Naturales del Parque Natural del Marjal de Pegó-Oliva.

TÍTULO I
Disposiciones generales

Artículo 1. Naturaleza del Plan

El presente Plan de Ordenación de los Recursos Naturales del Marjal de Pegó-Oliva se redacta al amparo del artículo 4 de la Ley 4/1989, de 27 de marzo, de Conservación de los Espacios Naturales y de la Flora y Fauna Silvestre, y de lo dispuesto en los artículos 30 y 31 de la Ley 11/1994, de 27 de diciembre, de la Generalitat de Espacios Naturales Protegidos de la Comunidad Valenciana.

Artículo 2. Finalidad

1. El presente Plan tiene por finalidad la ordenación de los recursos naturales del Marjal de Pegó-Oliva.

2. Los objetivos genéricos de este Plan son los señalados en el artículo 32.2 de la Ley 11/1994, de 27 de diciembre, de la Generalitat, de Espacios Naturales Protegidos de la Comunidad Valenciana.

3. El contenido a que deberá ajustarse este Plan es el previsto en el artículo 34 de la Ley 11/1994, de 27 de diciembre, de la Generalitat, de Espacios Naturales Protegidos de la Comunidad Valenciana.

Artículo 3. Ámbito

El ámbito del Plan de Ordenación de los Recursos Naturales del Marjal de Pegó-Oliva queda grafiado en los planos de zonificación del mismo, e incluye en su totalidad el parque natural, junto con una zona periférica de amortiguación de impactos definida a los efectos previstos en el artículo 29 de la Ley 11/1994, de 27 de diciembre, de la Generalitat, de Espacios Naturales Protegidos de la Comunidad Valenciana. El anexo 1 de esta normativa recoge la descripción completa de los límites de este ámbito.

Artículo 4. Área de Influencia Socioeconómica

De acuerdo con el artículo 21 de la Ley 11/1994 y con el artículo 18.2 de la Ley estatal 4/1989, se declaran como Área de Influencia Socioeconómica del Marjal de Pegó-Oliva los términos municipales completos de Pegó y Oliva.

Artículo 5. Efectos

1. De conformidad con lo dispuesto en el artículo 5.2 de la Ley 4/1989, de 27 de marzo, de Conservación de los Espacios Naturales y de la Flora y Fauna Silvestre, el Plan de Ordenación de los Recursos Naturales será obligatorio y ejecutivo en las materias reguladas por dicha Ley, constituyendo sus disposiciones un límite para cualesquiera otros instrumentos de ordenación territorial o física, cuyas determinaciones no podrán alterar o modificar dichas disposiciones.

2. De conformidad con lo dispuesto en el artículo 35 de la Ley 11/1994, de 27 de diciembre, de la Generalitat, de Espacios Naturales Protegidos de la Comunidad Valenciana, el Plan de Ordenación de los Recursos Naturales será obligatorio y ejecutivo en lo que afecte a la conservación, protección o mejora de la flora, la fauna, los ecosistemas, el paisaje o los recursos naturales, prevaleciendo sobre cualesquiera otros instrumentos de ordenación territorial o física.

3. El planeamiento urbanístico y territorial que se apruebe con posterioridad a la entrada en vigor de este Plan de Ordenación de los Recursos Naturales deberá ajustarse a las determinaciones protectoras contenidas en el mismo. El planeamiento vigente en el momento de la aprobación de este Plan deberá adaptarse a las determinaciones de éste; mientras tanto, en todos aquellos aspectos en que exista disparidad de criterios entre ambos instrumentos, prevalecerán las disposiciones recogidas en este Plan de Ordenación de los Recursos Naturales.

4. Asimismo, el presente PORN tendrá carácter indicativo respecto de cualesquiera otras actuaciones, planes o programas sectoriales y sus determinaciones se aplicarán subsidiariamente, sin per-

perjudici de la prevalència d'aquest pla en les matèries regulades per la Llei 4/1989, de 27 de març de conservació dels espais naturals i de la flora i fauna silvestre.

5. El present pla inclou directrius i criteris per a l'elaboració i l'execució del Pla rector d'ús i gestió i la resta d'instruments que regulen l'ús públic de l'espai, la utilització dels recursos, la investigació, i altres matèries vinculades amb la gestió del parc natural i la seua àrea d'esmoreïment d'impactes, i s'assenyalen, si escau, les activitats que s'han de regular necessàriament i els objectius concrets que han de recollir-se en aquests instruments.

Article 6. Indemnitzacions

Les eventuais limitacions a l'ús dels béns que es deriven de l'aprovació del present pla d'ordenació dels recursos naturals, donaran lloc a indemnització quan concórreguen simultàniament els requisits establits en l'article 20.2 de la Llei 11/1994, de 27 de desembre, de la Generalitat, d'Espais naturals protegits de la Comunitat Valenciana.

Article 7. Règim d'avaluació d'impactes ambientals

1. El Pla d'ordenació dels recursos naturals estableix, en la normativa particular, les activitats, obres i instal·lacions que han de sotmetre's al règim d'avaluació d'impacte ambiental, es podran incloure activitats per a les quals la legislació corresponent no preveu aquest requisit.

2. L'exigència del tràmit d'avaluació de l'impacte ambiental pot realitzar-se per raó del tipus d'activitat, obra o instal·lació o en aplicació de criteris territorials, i es pot estendre la necessitat d'aquest requisit a actuacions expressament assenyalades en el pla que hagen de desenvolupar-se fora del seu àmbit però incidisquen directament sobre els recursos naturals i valors ambientals objecte d'ordenació i protecció.

Article 8. Autoritzacions i informes previs

1. Per a la realització d'obres, usos o activitats de qualsevol tipus que, d'acord amb les normes d'aquest pla, requereixen informe de la Conselleria competent en medi ambient o de qualsevol altre organisme, s'entendrà que aquest informe haurà de ser favorable per a la seua realització; aquest requisit és imprescindible per a l'obtenció de la corresponent llicència urbanística.

2. Les sol·licituds d'autorització hauran d'anar acompanyades de la documentació següent:

- a. Memòria descriptiva:
 - Identificació del peticionari
 - Descripció genèrica de l'actuació que s'ha de realitzar
 - Nombre i característiques dels mitjans de transport o maquinària que s'ha d'emprar, si és el cas
 - Període de temps en què es realitzarà l'actuació.
- b. Efectes previstos sobre els recursos naturals
- c. Plànol o croquis de localització de l'activitat i vies d'accés
- d. Projecte o descripció tècnica, quan així es requerisca

Article 9. Vigència i revisió

1. Les determinacions d'aquest PORN entraran en vigor l'endemà de la publicació en el *Diari Oficial de la Generalitat Valenciana*. El PORN tindrà vigència indefinida.

2. La revisió o modificació de les determinacions del PORN es pot portar a terme en qualsevol moment per haver canviat suficientment les circumstàncies o els criteris que en van determinar l'aprovació, a proposta de la Conselleria competent en medi ambient, seguint els mateixos tràmits utilitzats per a l'aprovació d'acord amb l'article 36 de la Llei 11/1994. Els ajuntaments integrants del PORN podran elevar proposta de revisió del PORN, de forma preferentment conjunta, sense que aquesta tinga caràcter vinculant per a l'administració competent.

3. L'eventual ampliació dels límits del Parc Natural de la Marjal de Pego-Oliva, sense perjudici de la tramitació administrativa que s'haja de portar a terme per a l'aprovació, no requerirà la revisió o la modificació del present PORN. En el mateix acte en què s'apro-

juicio de la prevalencia de este plan en las materias reguladas por la Ley 4/1989, de 27 de marzo, de Conservación de los Espacios Naturales y de la Flora y Fauna Silvestre.

5. El presente Plan incluye directrices y criterios para la elaboración y ejecución del Plan Rector de Uso y Gestión y demás instrumentos que regulen el uso público del espacio, la utilización de los recursos, la investigación, y otras materias vinculadas con la gestión del Parque Natural y su área de amortiguación de impactos, señalando, en su caso, las actividades a regular necesariamente y los objetivos concretos que deben recogerse en dichos instrumentos.

Artículo 6. Indemnizaciones

Las eventuales limitaciones al uso de los bienes que se derivan de la aprobación del presente Plan de Ordenación de los Recursos Naturales, darán lugar a indemnización cuando concurren simultáneamente los requisitos establecidos en el artículo 20.2 de la Ley 11/1994, de 27 de diciembre, de la Generalitat, de Espacios Naturales Protegidos de la Comunidad Valenciana.

Artículo 7. Régimen de evaluación de impactos ambientales

1. El Plan de Ordenación de los Recursos Naturales establece, en su normativa particular, las actividades, obras e instalaciones que deben someterse al régimen de evaluación de impacto ambiental, pudiendo incluirse actividades para las que la legislación correspondiente no prevé este requisito.

2. La exigencia del trámite de Evaluación del Impacto Ambiental podrá realizarse en virtud del tipo de actividad, obra o instalación o en aplicación de criterios territoriales, pudiéndose extender la necesidad de este requisito a actuaciones expresamente señaladas en el Plan que deban desarrollarse fuera de su ámbito pero incidan directamente sobre los recursos naturales y valores ambientales objeto de ordenación y protección.

Artículo 8. Autorizaciones e informes previos

1. Para la realización de obras, usos o actividades de cualquier tipo que, de acuerdo con las normas de este Plan, precisen de informe de la Conselleria competente en medio ambiente o de cualquier otro organismo, se entenderá que dicho informe deberá ser favorable para su realización, siendo éste requisito imprescindible para la obtención de la correspondiente licencia urbanística.

2. Las solicitudes de autorización deberán ser acompañadas de la siguiente documentación:

- a. Memoria descriptiva:
 - Identificación del peticionario
 - Descripción genérica de la actuación a realizar.
 - Número y características de los medios de transporte o maquinaria a emplear si procede.
 - Período de tiempo en que se desarrollará la actuación.
- b. Efectos previstos sobre los recursos naturales.
- c. Plano o croquis de localización de la actividad y vías de acceso.
- d. Proyecto o descripción técnica cuando así se requiera.

Artículo 9. Vigencia y Revisión

1. Las determinaciones de este PORN entrarán en vigor al día siguiente de su publicación en el *Diari Oficial de la Generalitat Valenciana*. El PORN tendrá vigencia indefinida.

2. La revisión o modificación de las determinaciones del PORN se podrá llevar a cabo en cualquier momento por haber cambiado suficientemente las circunstancias o los criterios que determinaron su aprobación, a propuesta de la Conselleria competente en medio ambiente, siguiendo los mismos trámites utilizados para su aprobación de acuerdo con el artículo 36 de la Ley 11/1994. Los ayuntamientos integrantes del PORN podrán elevar propuesta de revisión del PORN, de forma preferentment conjunta, sin que la misma tenga carácter vinculante para la administración competente.

3. La eventual ampliación de los límites del Parque Natural del Marjal de Pego-Oliva, sin perjuicio de la tramitación administrativa que se deba llevar a cabo para su aprobación, no requerirá la revisión o modificación del presente PORN. En el mismo acto en que

ve, si és el cas, aquesta ampliació, s'establirà la normativa particular, de les previstes en el present document, que haja de ser aplicada a cadascuna de les zones afectades.

Article 10. Interpretació

1. En la interpretació d'aquest Pla d'ordenació dels recursos naturals ha d'atendre's al que resulte de la seua consideració com un tot unitari, utilitzant sempre la part d'informació, el diagnòstic i el marc jurídic i abast del pla com a document en què es contenen els criteris i principis que han orientat la redacció d'aquest.

2. En cas de conflicte entre les normes de protecció i els documents cartogràfics del pla prevaldran les primeres, excepte en el cas que la interpretació derivada dels plànols també estiga recolzada per la memòria, de manera que es faça patent l'existència d'algun error material en les normes.

3. En l'aplicació d'aquest PORN prevaldrà aquella interpretació que implique un major grau de protecció dels valors naturals de l'àmbit d'aquest.

4. En qualsevol actuació no prevista en el present PORN, serà preceptiu l'informe favorable de la Conselleria competent en medi ambient, sense perjudici de les competències sectorials que puga haver-hi.

TÍTOL II

Normes de protecció i ús dels recursos naturals

CAPÍTOL I

Normes sobre protecció de recursos i del domini públic

Secció 1a

Protecció de recursos hídrics, ambients humits i llits

Article 11. Qualitat de l'aigua

1. Amb caràcter general, queden prohibits aquells usos i activitats que contribuïsquen a deteriorar la qualitat de les aigües i disminuir-ne la quantitat en els ecosistemes aquàtics, com també aquelles actuacions, obres i infraestructures que puguen dificultar el flux hídric o impliquen manifestament un maneig no racional d'aquest i dels seus recursos naturals. S'exceptuen les actuacions necessàries per a la pràctica del cultiu de l'arròs i de l'horta en els termes del present pla.

2. El que disposen les normes particulars sobre els ambients aquàtics inclosos en les distintes zones d'ordenació del pla, complementen el que estableix aquest article.

Article 12. Llits, riberes i marges dels cursos d'aigua

1. Amb caràcter general, es mantindran les condicions naturals dels llits. Es tindrà especial atenció a mantenir les condicions adequades que permeten el desenvolupament i la conservació de les espècies vegetals de ribera que tenen gran capacitat per a la subjecció de marges, motes i séquies.

2. Així mateix, en els marges inclosos en les zones de servitud i de policia definides en el text refós de la Llei d'aigües, aprovat per Reial decret legislatiu 1/2001, es conservarà la vegetació de ribera. En l'àmbit de la zona de protecció del parc natural no es permetrà la transformació a cultiu dels terrenys actualment erms o destinats a usos forestals.

3. En l'àmbit del parc natural, prèviament a la realització de tasques de neteja, desbrossament i dragatge de canals, séquies, llits i els marges, haurà de sol·licitar-se autorització a l'òrgan competent en matèria d'espais naturals. L'autorització establirà, si és el cas, les recomanacions oportunes per a realitzar-les.

4. Es prohibeix l'ocupació del domini públic hidràulic i de la zona de servitud per instal·lacions o construccions de qualsevol tipus, permanents o temporals; com també l'extracció d'àrids, excepte en aquells casos necessaris per a obres autoritzades de condicionament o neteja dels llits.

se apruebe, en su caso, dicha ampliación, se establecerá la normativa particular, de las previstas en el presente documento, que deba ser aplicada a cada una de la zona o zonas afectadas.

Artículo 10. Interpretación

1. En la interpretación de este Plan de Ordenación de los Recursos Naturales deberá atenderse a lo que resulte de su consideración como un todo unitario, utilizando siempre la parte de información, el diagnóstico y el marco jurídico y alcance del Plan como documento en el que se contienen los criterios y principios que han orientado la redacción del mismo.

2. En caso de conflicto entre las normas de protección y los documentos cartográficos del plan prevalecerán las primeras, excepto en el caso que la interpretación derivada de los planos también esté apoyada por la memoria, de manera que se haga patente la existencia de algún error material en las normas.

3. En la aplicación de este PORN prevalecerá aquella interpretación que implique un mayor grado de protección de los valores naturales del ámbito del mismo.

4. En cualquier actuación no contemplada en el presente PORN, será preceptivo el informe favorable de la Conselleria competente en medio ambiente, sin perjuicio de las competencias sectoriales que puedan existir.

TÍTULO II

Normas de protección y uso de los recursos naturales

CAPÍTULO I

Normas sobre protección de recursos y del dominio público

Sección 1ª

Protección de recursos hídricos, ambientes húmedos y cauces

Artículo 11. Calidad del agua

1. Con carácter general, quedan prohibidos aquellos usos y actividades que contribuyan a deteriorar la calidad de las aguas y disminuir su cantidad en los ecosistemas acuáticos, así como aquellas actuaciones, obras e infraestructuras que puedan dificultar el flujo hídrico o supongan manifiestamente un manejo no racional del mismo y de sus recursos naturales. Se exceptúan las actuaciones necesarias para la práctica del cultivo del arroz y de la huerta en los términos del presente Plan.

2. Lo dispuesto en las normas particulares sobre los ambientes acuáticos incluidos en las distintas zonas de ordenación del Plan, complementan lo establecido en este artículo.

Artículo 12. Cauces, riberas y márgenes de los cursos de agua

1. Con carácter general, se mantendrán las condiciones naturales de los cauces. Se tendrá especial cuidado en mantener las condiciones adecuadas que permitan el desarrollo y conservación de las especies vegetales de ribera que tienen gran capacidad para la sujeción de márgenes, motas y acequias.

2. Asimismo, en los márgenes incluidos en las zonas de servidumbre y de policía definidas en el texto refundido de la Ley de Aguas, aprobado por Real Decreto Legislativo 1/2001, se conservará la vegetación de ribera. En el ámbito de la Zona de Protección del Parque Natural no se permitirá la transformación a cultivo de los terrenos actualmente baldíos o destinados a usos forestales.

3. En el ámbito del Parque Natural, previamente a la realización de labores de limpieza, desbroce y dragado de canales, acequias, cauces y sus márgenes, deberá solicitarse autorización al órgano competente en materia de espacios naturales. La autorización establecerá en su caso las recomendaciones oportunas para su realización.

4. Se prohíbe la ocupación del dominio público hidráulico y de la zona de servidumbre por instalaciones o construcciones de cualquier tipo, permanentes o temporales; así como la extracción de áridos, salvo en aquellos casos necesarios para obras autorizadas de acondicionamiento o limpieza de los cauces.

Article 13. Objectius de qualitat del medi hídic

La Conselleria competent en medi ambient establirà els objectius de qualitat d'aigua que han de complir els recursos hídrics i els llits públics en l'àmbit del parc natural. En particular, al respecte es tindrà en compte el que estableix l'article 38.3 de l'Ordre de 13 d'agost de 1999 per la qual es disposa la publicació de les determinacions d'ordre normatiu del Pla hidrològic de la conca del Xúquer, aprovat pel Reial decret 1.664/1998, de 24 de juliol.

Article 14. Abocaments

1. Es prohibeix l'abocament sense depurar, directe o indirecte, d'aigües residuals de qualsevol tipus al domini públic hidràulic. En qualsevol cas, l'abocament depurat mai no podrà realitzar-se en un radi inferior a 500 metres d'un punt de proveïment d'aigua potable i haurà de ser autoritzat per l'organisme de conca.

2. Per a la concessió de llicència municipal relacionada amb qualsevol activitat que pugui generar abocaments de qualsevol naturalesa, s'exigirà la justificació del tractament que hagen de donar-se a aquests per a evitar la contaminació de les aigües superficials o subterrànies. El tractament d'aigües residuals haurà de ser tal que les aigües resultants no sobrepassen els límits establits en la legislació sectorial per a zones sensibles. L'efectivitat de la llicència quedarà condicionada en tot cas a l'obtenció i la validesa posterior de l'autorització d'abocament.

3. En el domini públic hidràulic i les zones de servitud i policia, queda prohibit l'abocament o depòsit permanent o temporal de tota classe de residus urbans, runes o substàncies, qualsevol que siga la seua naturalesa, especialment desbrossaments i restes de vegetació, que constituïsquen o puguen constituir un perill de contaminació de les aigües o de degradació del seu entorn; excepte en els casos de neteja, d'acord amb el que preveu el Reial decret 849/1986, d'11 d'abril, pel qual s'aprova el Reglament del domini públic hidràulic, modificat per Reial decret 606/2003, de 23 de maig.

Article 15. Protecció d'aigües subterrànies

1. Queda prohibit l'establiment de pous, rases, galeries o qualsevol dispositiu destinat a facilitar que el terreny absorbisca aigües residuals que puguen produir per la seua toxicitat o per la seua composició química i bacteriològica, la contaminació de les aigües superficials o profundes.

2. La construcció de minidepuradores biològiques o d'oxidació total per al sanejament de les construccions o instal·lacions permeables pel pla només podrà ser autoritzada quan es donen les suficients garanties que no comporten cap risc per a la qualitat de les aigües superficials o subterrànies i hi haja raons justificades que n'impedisquen la connexió a la xarxa de clavegueram.

3. L'explotació dels aqüífers haurà d'ajustar les extraccions totals l'any mitjà amb els recursos renovables estimats, amb l'objectiu de mantenir tan estable com siga possible el nivell piezomètric. A l'efecte, no es podran realitzar noves extraccions en un radi de 500 m de les fonts dels rius Bullent i Racons; les noves captacions en la zona d'esmoreïment d'impactes requeriran l'avaluació d'impacte ambiental.

Article 16. Captacions d'aigua

1. Queda prohibida l'obertura de nous pous o captacions d'aigua dins de l'àmbit del parc natural.

2. Sense perjudici de l'anterior, i amb caràcter excepcional, podran autoritzar-se aquelles captacions destinades a satisfer les necessitats derivades d'infraestructures d'ús públic o de recuperació de terrenys com a hàbitats d'espècies de flora i fauna silvestre. Aquestes hauran d'efectuar-se de forma que no provoquen repercussions negatives sobre el sistema hidrològic i la resta dels aprofitaments.

3. Totes les captacions destinades a proveïment públic hauran de disposar del corresponent perímetre de protecció.

Artículo 13. Objetivos de calidad del medio hídic

La Conselleria competente en medio ambiente establecerá los objetivos de calidad de agua que deben cumplir los recursos hídricos y los cauces públicos en el ámbito del Parque Natural. En particular se tendrá en cuenta al respecto lo establecido en el artículo 38.3 de la Orden de 13 de agosto de 1999 por la que se dispone la publicación de las determinaciones de orden normativo del Plan Hidrológico de la Cuenca del Júcar, aprobado por Real Decreto 1.664/1998, de 24 de julio.

Artículo 14. Vertidos

1. Se prohíbe el vertido sin depurar, directo o indirecto, de aguas residuales de cualquier tipo al dominio público hidráulico. En cualquier caso, el vertido depurado nunca podrá realizarse en un radio inferior a 500 metros de un punto de abastecimiento de agua potable y deberá ser autorizado por el Organismo de Cuenca.

2. Para la concesión de licencia municipal relacionada con cualquier actividad que pueda generar vertidos de cualquier naturaleza, se exigirá la justificación del tratamiento que hayan de darse a los mismos para evitar la contaminación de las aguas superficiales o subterráneas. El tratamiento de aguas residuales deberá ser tal que las aguas resultantes no sobrepassen los límites establecidos en la legislación sectorial para zonas sensibles. La efectividad de la licencia quedará condicionada en todo caso a la obtención y validez posterior de la autorización de vertido.

3. En el dominio público hidráulico y sus zonas de servidumbre y policía, queda prohibido el vertido o depósito permanente o temporal de todo tipo de residuos urbanos, escombros o sustancias, cualquiera que sea su naturaleza, especialmente desbroces y restos de vegetación, que constituyan o puedan constituir un peligro de contaminación de las aguas o de degradación de su entorno; salvo en los casos de limpieza, de acuerdo con lo previsto en el Real Decreto 849/1986, de 11 de abril, por el que se aprueba el Reglamento del Dominio Público Hidráulico, modificado por Real Decreto 606/2003, de 23 de mayo.

Artículo 15. Protección de aguas subterráneas

1. Queda prohibido el establecimiento de pozos, zanjas, galerías o cualquier dispositivo destinado a facilitar la absorción por el terreno de aguas residuales que puedan producir por su toxicidad o por su composición química y bacteriológica, la contaminación de las aguas superficiales o profundas.

2. La construcción de minidepuradoras biológicas o de oxidación total para el saneamiento de las construcciones o instalaciones permitidas por el Plan sólo podrá ser autorizada cuando se den las suficientes garantías de que no suponen riesgo alguno para la calidad de las aguas superficiales o subterráneas y existan razones justificadas que impidan su conexión a la red de alcantarillado.

3. La explotación de los acuíferos deberá ajustar las extracciones totales en el año medio con los recursos renovables estimados, con el objetivo de mantener lo más estable posible el nivel piezométrico. A tales efectos no se podrán realizar nuevas extracciones en un radio de 500 m de las fuentes de los ríos Bullent y Racons; las nuevas captaciones en la Zona de Amortiguación de Impactos requerirán de evaluación de impacto ambiental.

Artículo 16. Captaciones de agua

1. Queda prohibida la apertura de nuevos pozos o captaciones de agua dentro del ámbito del Parque Natural.

2. Sin perjuicio de lo anterior, y con carácter excepcional, podrán autorizarse aquellas captaciones destinadas a satisfacer las necesidades derivadas de infraestructuras de uso público o de recuperación de terrenos como hábitats de especies de flora y fauna silvestre. Estas deberán efectuarse de forma que no provoquen repercusiones negativas sobre el sistema hidrológico y el resto de los aprovechamientos.

3. Todas las captaciones destinadas a abastecimiento público deberán disponer de su correspondiente perímetro de protección.

Article 17. Gestió de l'aigua

El maneig de l'aigua haurà d'atènyer-se al pla de gestió hídrica que elabore i aprobe la Conselleria competent en medi ambient com a document de desenvolupament del present PORN. Mentre s'aprove aquest pla de gestió, les determinacions del qual seran en tot cas incorporades al pla rector d'ús i gestió que es tramite per al parc natural, hauran de respectar-se les directrius generals següents:

a. La zona d'especial protecció del parc natural ha de mantenir-se inundada amb el màxim nivell possible durant tot l'any.

b. La zona dedicada al cultiu de l'arrossar haurà de seguir el cicle d'aigua associat a aquest cultiu, i mantenir-se a l'hivern en el màxim nivell d'inundació possible a fi de controlar les espècies adventícies i facilitar la recarrega d'aqüífers.

c. Amb idèntica finalitat de recarrega d'aqüífers, la zona dedicada a cultius d'estiu mantindrà a l'hivern el cicle natural d'inundació.

d. L'aportació principal per a la gestió hídrica del parc haurà de ser, fonamentalment, d'aigua dolça procedent el riu Bullent. Les aportacions d'aigua a l'arrossar procediran també preferentment del riu Bullents, i se suplementaran, quan calga, dels pous de Mustalla.

e. Els retorns de regs de l'arrossar, l'aigua que s'extrau per a la preparació de la sembra, per a l'eliminació de males herbes i per a la collita han d'aportar-se a la zona d'especial protecció per a auto-depuració de nutrients procedents de la fertilització.

f. Al riu Bullent, es mantindrà un cabal per a ús ecològic i per a reg de terrenys en la duna costera.

g. Es potenciarà el desbordament del riu Racons a la zona d'especial protecció.

Secció 2a Protecció dels sòls

Article 18. Moviments de terres

1. Queda sotmesa al procediment d'estimació d'impacte ambiental, previst en el Decret 162/1990, de 15 d'octubre, del Consell de la Generalitat, la realització de qualsevol obra o activitat, no sotmesa a declaració d'impacte ambiental, que porte aparellada la realització de moviments de terres en superfícies superiors a una hectàrea.

2. Queden exceptuades de l'obtenció d'informe les labors de preparació i condicionament de terres de cultiu relacionades amb el normal desenvolupament de l'activitat agrícola en les àrees permeses pel PORN, com també aquelles que corresponguen a l'execució de projectes o obres que disposen d'avaluació d'impacte ambiental favorable emesa amb anterioritat a l'entrada en vigor del present document.

Article 19. Extracció d'àrids

Es prohibeix l'extracció d'àrids i les activitats mineres a cel obert en tot l'àmbit del parc natural.

Article 20. Abancalaments i altres intervencions sobre vegetació i sòls en els ressals topogràfics

1. Es promourà la regeneració de la vegetació autòctona, tant llenyosa com herbàcia a fi de controlar l'erosió del sòl i millorar paisatgísticament i ecològicament el medi.

2. Totes les actuacions sobre la vegetació i els sòls al parc natural hauran de disposar de l'autorització prèvia de l'òrgan competent en espais naturals.

3. Es prohibeix l'abancament o la construcció de bancals al parc natural.

4. Es prohibeixen les transformacions agrícoles distintes de les permeses en aquest pla per a cada categoria de zonificació prevista.

Secció 3a Protecció de la vegetació silvestre

Article 21. Vegetació silvestre

1. Es consideren formacions vegetals subjectes a les determinacions d'aquest article totes aquelles no cultivades ni resultants de

Artículo 17. Gestión del agua

El manejo del agua deberá atenerse al Plan de Gestión Hídrica que elabore y apruebe la Conselleria competente en medio ambiente como documento de desarrollo del presente PORN. En tanto se apruebe dicho Plan de Gestión, cuyas determinaciones serán en todo caso incorporadas al Plan Rector de Uso y Gestión que se tramite para el Parque Natural, deberán respetarse las siguientes directrices generales:

a. La zona de especial protección del Parque Natural ha de mantenerse inundada con el máximo nivel posible durante todo el año.

b. La zona dedicada al cultivo del arrozal deberá seguir el ciclo de agua asociado a dicho cultivo, manteniéndose en invierno en el máximo nivel de inundación posible con el fin de controlar las especies adventicias y facilitar la recarga de acuíferos.

c. Con idéntica finalidad de recarga de acuíferos, la zona dedicada a cultivos de verano mantendrá en invierno el ciclo natural de inundación.

d. El aporte principal para la gestión hídrica del parque deberá ser, fundamentalmente, de agua dulce procedente el río Bullent. Los aportes de agua al arrozal procederán también preferentemente del río Bullents, suplementándose cuando se precise de los pozos de Mustalla.

e. Los retornos de riegos del arrozal, el agua que se extrae para la preparación de la siembra, para la eliminación de malas hierbas y para la cosecha han de aportarse a la zona de especial protección para autodepuración de nutrientes procedentes de la fertilización.

f. En el río Bullent, se mantendrá un caudal para uso ecológico y para riego de terrenos en la duna costera.

g. Se potenciará el desbordamiento del río Racons en la zona de especial protección.

Sección 2ª Protección de los suelos

Artículo 18. Movimientos de tierras

1. Queda sometida al procedimiento de Estimación de Impacto Ambiental, previsto en el Decreto 162/1990, de 15 de octubre, del Consell de la Generalitat, la realización de cualquier obra o actividad, no sometida a Declaración de Impacto Ambiental, que lleve aparejada la realización de movimientos de tierras en superficies superiores a una hectárea.

2. Quedan exceptuadas de la obtención de informe las labores de preparación y acondicionamiento de tierras de cultivo, relacionadas con el normal desarrollo de la actividad agrícola en las áreas permitidas por el PORN, así como aquellas que correspondan a la ejecución de proyectos u obras que cuenten con evaluación de impacto ambiental favorable emitida con anterioridad a la entrada en vigor del presente documento.

Artículo 19. Extracción de áridos

Se prohíbe la extracción de áridos y las actividades mineras a cielo abierto en todo el ámbito del Parque Natural.

Artículo 20. Aterrazamientos y otras intervenciones sobre vegetación y suelos en los resaltes topográficos

1. Se promoverá la regeneración de la vegetación autóctona, tanto leñosa como herbácea con objeto de controlar la erosión de suelo y mejorar paisajística y ecológicamente el medio.

2. Todas las actuaciones sobre la vegetación y los suelos en el Parque Natural deberán contar con la previa autorización del órgano competente en espacios naturales.

3. Se prohíbe el aterrazamiento o la construcción de bancales en el Parque Natural.

4. Se prohíben las transformaciones agrícolas distintas de las permitidas en este Plan para cada categoría de zonificación prevista.

Sección 3ª Protección de la vegetación silvestre

Artículo 21. Vegetación silvestre

1. Se consideran formaciones vegetales sujetas a las determinaciones de este artículo todas aquellas no cultivadas ni resultantes de

l'activitat agrícola, s'inclou en aquest últim cas les espècies nitròfiles que acompanyen els cultius i els seus marges com a vegetació adventícia.

2. Tampoc es consideren formacions vegetals regulades per aquesta secció les formacions ruderals i nitròfiles que colonitzen els camins, cunetes, erms i altres àrees antropitzades.

3. Totes les formacions vegetals no excloses pels apartats anteriors, es consideren objecte de protecció per aquesta normativa, sense perjudici de la protecció específica de les espècies vegetals d'interès preferent segons la normativa sectorial.

Article 22. Protecció de la vegetació silvestre

1. La protecció de les formacions vegetals silvestres s'estén tant a la integritat de les plantes individuals que constitueixen les associacions vegetals com a l'estructura i la composició florística d'aquestes últimes.

2. Es permet el desbrossament i la neteja de formacions vegetals pròpies del marge de les séquies, canals, arrossars i camins, tant palustres com ruderals, practicada segons els usos tradicionals conforme a les determinacions establides en les normes generals sobre l'activitat agrícola i sobre protecció dels recursos hídrics, dels ambients humits i dels llits.

3. Amb independència de les actuacions sobre la vegetació que s'indiquen en l'apartat anterior, practicades tradicionalment amb periodicitat determinada, l'òrgan competent en matèria d'espais naturals podrà autoritzar actuacions singulars de desbrossament selectiu de formacions pirofítiques existents en els marges de camins, erms o zones degradades, amb fins de prevenció enfront d'incendis o de coadjuvar a la regeneració d'espècies o formacions vegetals d'interès. També es podran autoritzar actuacions que eliminen vegetació natural a fi d'augmentar la diversitat d'hàbitats o crear zones d'aigües lliures.

4. Amb les excepcions indicades en els apartats anteriors, queda prohibit en l'àmbit del parc natural:

a. L'extracció d'arrels o altres parts subterrànies de les plantes silvestres, com també la recollida de llavors o propàguls, excepte autorització expressa de l'òrgan competent en matèria d'espais naturals per motius científics, educatius o de conservació de l'espècie de què es tracte.

b. La deposició de runes, substàncies sòlides o fems, com també l'abocament de líquids o fluids susceptibles de causar dany a les plantes.

c. La introducció d'espècies susceptibles de constituir plagues o de generar malalties.

d. La introducció i la repoblació d'espècies no autòctones a les àrees de protecció integral.

e. La rompuda, tala, tallada, arrancada, recol·lecció o qualsevol altra acció que pugui alterar o perjudicar les condicions de l'espai natural o de les espècies silvestres existents.

f. La destrucció o la deterioració de la coberta vegetal, tant en els peus vegetals individuals com en l'estructura i la composició de les formacions vegetals, per mitjà de qualsevol medi mecànic, físic, químicobiològic o d'un altre tipus.

5. L'òrgan competent en matèria d'espais naturals promourà l'eliminació progressiva de la vegetació exòtica, especialment arbòria i arbustiva, i la seua substitució per espècies autòctones, com també la reforestació d'aquelles àrees en què s'estime necessari. Es podran mantenir aquelles espècies que no són d'origen autòcton i han sigut introduïdes des de temps històrics i constitueixen cultius o aprofitaments tradicionals.

Secció 4a Protecció de la fauna silvestre

Article 23. Protecció de la fauna silvestre

1. En aplicació de l'article 26.4 de la Llei 4/1989, de 27 de març, de conservació dels espais naturals i de la flora i fauna silvestre, es prohibeixen amb caràcter general les activitats que puguin comportar la destrucció o el deteriorament irreversible de la fauna silvestre com la destrucció de nius i caus, tràfic, manipulació i comerç de cries, ous i adults, vius o morts.

la actividad agrícola, incluyendo en este último caso las especies nitrófilas que acompañan a los cultivos y sus márgenes como vegetación adventicia.

2. Tampoco se consideran formaciones vegetales reguladas por esta sección las formaciones ruderales y nitrófilas que colonizan los caminos, cunetas, baldíos y otras áreas antropizadas.

3. Todas las formaciones vegetales no excluidas por los apartados anteriores, se consideran objeto de protección por esta normativa, sin perjuicio de la protección específica de las especies vegetales de interés preferente según la normativa sectorial.

Artículo 22. Protección de la vegetación silvestre

1. La protección de las formaciones vegetales silvestres se extiende tanto a la integridad de las plantas individuales que constituyen las asociaciones vegetales como a la estructura y composición florística de estas últimas.

2. Se permite el desbroce y monda de formaciones vegetales propias del margen de las acequias, canales, arrozales y caminos, tanto palustres como ruderales, practicada según los usos tradicionales conforme a las determinaciones establecidas en las Normas Generales sobre la actividad agrícola y sobre protección de los recursos hídricos, de los ambientes húmedos y de los cauces.

3. Con independencia de las actuaciones sobre la vegetación que indican en el apartado anterior, practicadas tradicionalmente con periodicidad determinada, el órgano competente en materia de espacios naturales podrá autorizar actuaciones singulares de desbroce selectivo de formaciones pirofíticas existentes en los márgenes de caminos, baldíos o zonas degradadas, con fines de prevención frente a incendios o de coadyuvar a la regeneración de especies o formaciones vegetales de interés. También se podrán autorizar actuaciones que eliminen vegetación natural con el fin de aumentar la diversidad de hábitats o crear zonas de aguas libres.

4. Con las excepciones indicadas en los apartados anteriores, queda prohibido en el ámbito del Parque Natural:

a. La extracción de raíces u otras partes subterráneas de las plantas silvestres, así como la recogida de semillas o propágulos, salvo autorización expresa del órgano competente en materia de espacios naturales por motivos científicos, educativos o de conservación de la especie de que se trate.

b. La deposición de escombros, sustancias sólidas o basuras, así como el vertido de líquidos o fluidos susceptibles de causar daño a las plantas.

c. La introducción de especies susceptibles de constituir plagas o de generar enfermedades.

d. La introducción y repoblación de especies no autóctonas en las áreas de protección integral.

e. La roturación, tala, corta, arranque, recolección o cualquier otra acción que pueda alterar o perjudicar las condiciones del espacio natural o de las especies silvestres existentes.

f. La destrucción o deterioro de la cubierta vegetal, tanto en los pies vegetales individuales como en la estructura y composición de las formaciones vegetales, mediante cualquier medio mecánico, físico, químico biológico o de otro tipo.

5. El órgano competente en materia de espacios naturales promoverá la eliminación progresiva de la vegetación exótica, especialmente arbórea y arbustiva, y su sustitución por especies autóctonas, así como la reforestación de aquellas áreas en que se estime necesario. Se podrán mantener aquellas especies que no siendo de origen autóctono hayan sido introducidas desde tiempos históricos y constituyan cultivos o aprovechamientos tradicionales.

Sección 4ª Protección de la fauna silvestre

Artículo 23. Protección de la fauna silvestre

1. En aplicación del artículo 26.4 de la Ley 4/1989, de 27 de marzo, de Conservación de los Espacios Naturales y de la Flora y Fauna silvestre, se prohíben con carácter general las actividades que puedan comportar la destrucción o deterioro irreversible de la fauna silvestre tales como la destrucción de nidos y madrigueras, tráfico, manipulación y comercio de crías, huevos y adultos, vivos o muertos.

2. Es prohibeix causar la mort o la deterioració de la fauna, com també la recol·lecció, l'alliberament, el comerç, l'exposició per al comerç, la naturalització i la tinença no autoritzades, captura, persecució, molèsties i alteració dels hàbitats respecte dels exemplars, ous, larves, cries o restes de les espècies catalogades i protegides; així mateix, es prohibeix la mort, la recol·lecció o la captura no autoritzada dels exemplars, ous, larves, cries o restes de les espècies tutelades. S'haurà de respectar, en tot cas, la legislació general i específica establida al respecte.

3. En l'àmbit del parc natural, requereix autorització expressa de l'òrgan competent en matèria d'espais naturals la realització de qualsevol de les següents activitats:

- a) Instal·lació d'observatoris i aguits per a l'observació de la fauna
- b) Anellatge d'aus amb fins científics
- c) Introducció de fauna autòctona.

Article 24. Repoblació o solta d'animals

1. Es prohibeix la repoblació i la solta de qualsevol espècie animal exòtica, s'entén per tal tota espècie, subespècie o varietat que no pertanga o haja pertangut històricament a la fauna de l'àmbit del PORN, excepte la utilització d'espècies per al control biològic de plagues que realitzi la Conselleria d'Agricultura, Pesca i Alimentació o autoritzi aquesta.

2. En relació amb les espècies autòctones, i de conformitat amb el que disposa la normativa sectorial d'aplicació, la introducció i la reintroducció d'espècies o el reforçament de poblacions, i el mode de realitzar-les, requerirà l'autorització de la Conselleria competent en medi ambient. Així mateix, es prohibeix l'alliberament d'espècies catalogades o protegides sense l'autorització expressa de l'òrgan competent en matèria d'espais naturals.

3. L'autorització de l'òrgan competent en matèria d'espais naturals estarà supeditada a la presentació d'un pla de repoblació i reintroducció, que ha de contenir, com a mínim, un inventari ambiental de base i una justificació respecte de l'espècie que s'ha de reintroduir, on s'establiran les seues característiques, calendari d'introducció, qualificació del personal encarregat de la seua execució i un programa de seguiment.

Article 25. Tanques

Es prohibeix, amb caràcter general, l'alçament de tanques en l'àmbit del parc natural.

Secció 5a Protecció d'hàbitats

Article 26. Protecció d'hàbitats

1. La Conselleria competent en medi ambient fomentarà la realització d'actuacions de caràcter públic o privat que tinguin com a finalitat la recuperació de terrenys com a hàbitats d'espècies silvestres.

2. Aquestes actuacions requeriran preceptivament informe favorable de l'òrgan competent en matèria d'espais naturals, que establirà les condicions que han de complir les actuacions.

Secció 6a Protecció del paisatge

Article 27. Definicions i règim general

1. A l'efecte d'aquesta normativa, constituiran el paisatge rural tradicional i, en conseqüència, serà objecte de protecció especial, tant els elements naturals i seminaturals del medi –biòtics i abiòtics– com aquells elements i conjunts d'origen antròpic que, en interacció històrica amb aquests elements naturals en un ambient socioeconòmic rural de zona humida mediterrània, han configurat el paisatge del parc.

2. S'entén per elements naturals o seminaturals del paisatge, tant les formacions vegetals naturals amb la fauna associada, com els traços geomorfològics vinculats a l'ambient de zona humida i als ressals topogràfics.

2. Se prohíbe causar la muerte o deterioro de la fauna, así como la recolección, liberación, comercio, exposición para el comercio, naturalización y tenencia no autorizadas, captura, persecución, molestias y alteración de sus hábitats respecto de los ejemplares, huevos, larvas, crías o restos de las especies catalogadas y protegidas; asimismo, se prohíbe la muerte, recolección o captura no autorizada de los ejemplares, huevos, larvas, crías o restos de las especies tuteladas. Se deberá respetar, en todo caso, la legislación general y específica establecida al respecto.

3. En el ámbito del Parque Natural, requiere autorización expresa del órgano competente en materia de espacios naturales la realización de cualquiera de las siguientes actividades:

- a) Instalación de observatorios y hides para la observación de la fauna
- b) Anillamiento de aves con fines científicos
- c) Introducción de fauna autóctona.

Artículo 24. Repoblación o suelta de animales

1. Se prohíbe la repoblación y suelta de cualquier especie animal exótica, entendiéndose por tal toda especie, subespecie o variedad que no pertenezca o haya pertenecido históricamente a la fauna del ámbito del PORN, salvo la utilización de especies para el control biológico de plagas que realice la Conselleria de Agricultura, Pesca y Alimentación o autorice ésta.

2. En relación con las especies autóctonas y de conformidad con lo dispuesto en la normativa sectorial de aplicación, la introducción y reintroducción de especies o el reforzamiento de poblaciones, y el modo de realizarlas, requerirá la autorización de la Conselleria competente en medio ambiente. Asimismo, se prohíbe la liberación de especies catalogadas o protegidas sin la autorización expresa del órgano competente en materia de espacios naturales.

3. La autorización del órgano competente en materia de espacios naturales estará supeditada a la presentación de un plan de repoblación y reintroducción, que debe contener como mínimo un inventario ambiental de base y una justificación respecto de la especie a reintroducir, en donde se establecerán sus características, calendario de introducción, cualificación del personal encargado de su ejecución y un programa de seguimiento.

Artículo 25. Cercas y vallados

Se prohíbe, con carácter general, el levantamiento de cercas y vallados en el ámbito del Parque Natural.

Sección 5ª Protección de hábitats

Artículo 26. Protección de hábitats

1. La Conselleria competente en medio ambiente fomentará la realización de actuaciones de carácter público o privado que tengan como finalidad la recuperación de terrenos como hábitats de especies silvestres.

2. Estas actuaciones requerirán preceptivamente informe favorable del órgano competente en materia de espacios naturales, que establecerá las condiciones que deben cumplir las actuaciones.

Sección 6ª Protección del Paisaje

Artículo 27. Definiciones y régimen general

1. A los efectos de esta normativa, constituirán el paisaje rural tradicional y, en consecuencia, será objeto de protección especial, tanto los elementos naturales y seminaturales del medio –bióticos y abióticos– como aquellos elementos y conjuntos de origen antrópico que, en interacción histórica con dichos elementos naturales en un ambiente socioeconómico rural de zona húmeda mediterránea, han configurado el paisaje del Parque.

2. Se entiende por elementos naturales o seminaturales del paisaje, tanto las formaciones vegetales naturales con su fauna asociada como los rasgos geomorfológicos vinculados al ambiente de zona húmeda y a los resaltes topográficos.

3. S'entén per elements antròpics del paisatge el patrimoni etnogràfic constituït per les infraestructures i construccions lligades a les activitats socioeconòmiques del medi rural i els elements etnològics de l'acerv cultural local lligats a l'ús històric dels recursos naturals, incloent les formes específiques d'ús d'aquests que configuren determinat model local d'organització de paisatges humanitzats. En aquest concepte s'inclouen així mateix els elements del patrimoni arqueològic i historicoartístic.

4. A fi de conservar amb un nivell de qualitat suficient els valors paisatgístics a què es refereix aquest article, amb caràcter general la implantació d'usos o activitats que per les seues característiques puguen generar un impacte paisatgístic negatiu haurà de realitzar-se de manera que aquest es minimitze. Amb aquest fi s'evitarà especialment la ubicació d'aquests en llocs d'alta fragilitat visual.

Article 28. Criteris paisatgístics

1. La Conselleria competent en medi ambient tindrà en compte, a l'hora d'autoritzar o informar sobre els projectes de nous usos i activitats en l'àmbit del PORN, l'efecte de la seua implantació sobre els valors paisatgístics.

2. En aquelles zones de marjal en què l'amplitud visual és molt àmplia es limitarà l'ocupació de tancaments opacs, siguen vegetals o no, d'altura superior a 1'20 m.

3. La protecció per mitjà de tallavents d'àrees sotmeses a aprofitaments agrícoles, no es realitzarà, en cap cas, per mitjà de malles metàl·liques, plastificades o no, ni malles plàstiques.

Article 29. Publicitat estàtica

1. En l'àmbit del parc natural, es prohibeix amb caràcter general la col·locació de cartells informatius de propaganda, inscripcions o artefactes de qualsevol naturalesa amb fins publicitaris, incloent la publicitat recolzada directament o construïda tant sobre elements naturals del territori, com sobre les edificacions. S'admetran, únicament, els indicadors de caràcter institucional o vinculats amb el parc natural.

2. El planejament urbanístic declararà fora d'ordenació els elements de publicitat actualment existents que contravenen el que disposa el paràgraf anterior, per la qual cosa no podran renovar-se les concessions actualment vigents i haurà de procedir-se a desmantellar-les una vegada hagen conclòs els terminis de concessió.

Article 30. Característiques estètiques de les edificacions en el medi rural

Els elements constructius tradicionals (de valor històric) existents seran objecte d'especial protecció a fi de garantir la conservació, i la recuperació dels valors arquitectònics i tipologies relacionades amb les activitats tradicionalment desenvolupades en el territori. Per a la seua restauració, els particulars podran demanar la col·laboració tècnica i econòmica de l'administració competent, que l'atorgarà segons els mitjans humans i materials de què dispose.

Secció 7a

Protecció del patrimoni cultural

Article 31. Patrimoni cultural

1. En l'àmbit del present PORN, la protecció del patrimoni històric i cultural, inclòs el patrimoni arqueològic i paleontològic, es regirà pel que disposa la Llei 4/1998, d'11 de juny, de la Generalitat, del patrimoni cultural valencià.

2. S'estableix el Catàleg del patrimoni històric i cultural de la marjal de Pego-Oliva, que abraça l'àmbit del PORN, per a catalogar tots aquells elements del patrimoni humà que requereixen una protecció específica i programes de restauració. Inicialment s'inclouran en aquest catàleg aquells elements que figuren en els inventaris corresponents de la Conselleria de Cultura, Educació i Esport.

3. La resta d'elements que integraran el catàleg es determinaran en el pla rector d'ús i gestió que es redacte per al parc natural, es fixaran igualment les prioritats per a la conservació, la restauració i

3. Se entiende por elementos antròpicos del paisaje el patrimonio etnográfico constituido por las infraestructuras y construcciones ligadas a las actividades socioeconómicas del medio rural y los elementos etnológicos del acervo cultural local ligados al uso histórico de los recursos naturales, incluyendo las formas específicas de uso de los mismos que configuran determinado modelo local de organización de paisajes humanizados. En este concepto se incluyen asimismo los elementos del patrimonio arqueológico e histórico artístico.

4. Con objeto de conservar con un nivel de calidad suficiente los valores paisajísticos a que se refiere este artículo, con carácter general la implantación de usos o actividades que por sus características puedan generar un impacto paisajístico negativo deberá realizarse de manera que este se minimice. A tal fin se evitará especialmente la ubicación de los mismos en lugares de alta fragilidad visual.

Artículo 28. Criterios paisajísticos

1. La Conselleria competente en medio ambiente tendrá en cuenta, a la hora de autorizar o informar los proyectos de nuevos usos y actividades en el ámbito del PORN, los efectos de su implantación sobre los valores paisajísticos.

2. En aquellas zonas de marjal en las que la amplitud visual es muy amplia se limitará el empleo de cerramientos opacos, sean vegetales o no, de altura superior a 1'20 m.

3. La protección mediante cortavientos de áreas sometidas a aprovechamientos agrícolas, no se realizará, en ningún caso, mediante mallas metálicas, plastificadas o no, ni mallas plásticas.

Artículo 29. Publicidad estática

1. En el ámbito del Parque Natural, se prohíbe con carácter general la colocación de carteles informativos de propaganda, inscripciones o artefactos de cualquier naturaleza con fines publicitarios, incluyendo la publicidad apoyada directamente o construida tanto sobre elementos naturales del territorio, como sobre las edificaciones. Se admitirán, únicamente, los indicadores de carácter institucional o vinculados con el parque natural.

2. El planeamiento urbanístico declarará fuera de ordenación los elementos de publicidad actualmente existentes que contravenen lo dispuesto en el párrafo anterior, por lo que no podrán renovarse las concesiones actualmente vigentes y deberá procederse a su desmantelamiento una vez hayan concluido los plazos de concesión.

Artículo 30. Características estéticas de las edificaciones en medio rural

Los elementos constructivos tradicionales (de valor histórico) existentes serán objeto de especial protección a fin de garantizar la conservación, y recuperación de los valores arquitectónicos y tipologías relacionadas con las actividades tradicionalmente desarrolladas en el territorio. Para su restauración, los particulares podrán recabar colaboración técnica y económica de la administración competente, que la otorgará en función de los medios humanos y materiales de que disponga.

Sección 7ª

Protección del patrimonio cultural

Artículo 31. Patrimonio cultural

1. En el ámbito del presente PORN, la protección del patrimonio histórico y cultural, incluido el patrimonio arqueológico y paleontológico, se regirá por lo que dispone la Ley 4/1998, de 11 de junio, de la Generalitat, del patrimonio cultural valenciano.

2. Se establece el Catálogo del Patrimonio Histórico y Cultural de la marjal de Pego-Oliva, que abarca el ámbito del PORN, para catalogar todos aquellos elementos del patrimonio humano que requieren una protección específica y programas de restauración. Inicialmente se incluirán en el citado Catálogo aquellos elementos que figuren en los inventarios correspondientes de la Conselleria de Cultura, Educació i Esport.

3. El resto de elementos que integrarán el catálogo se determinarán en el Plan Rector de Uso y Gestión que se redacte para el parque natural, fijándose igualmente las prioridades para la conserva-

la promoció dels diferents elements catalogats, a més de determinar criteris de gestió i d'actuació. Queda prohibida la destrucció o l'alteració voluntària dels elements inclosos en el Catàleg.

Secció 8a
Protecció dels camins ramaders

Article 32. Camins ramaders d'interés natural

1. La Conselleria competent en medi ambient tramitarà la classificació, la delimitació i la fitació dels camins ramaders existents en l'àmbit del PORN, hauran de vetlar pel seu manteniment com a espai d'ús públic i, especialment, com a corredors de connexió entre zones naturals.

2. Sense perjudici del que estableix l'article 17 de la Llei 11/1994, de 27 de desembre, de la Generalitat, d'Espais naturals protegits de la Comunitat Valenciana, i per raó del que assenyala la disposició addicional tercera de la Llei 3/1995, de camins ramaders, es consideren camins ramaders d'interés natural l'efecte previst en l'article 17.2 d'aquesta llei la totalitat dels camins ramaders de l'àmbit del pla que discorreguen per sòl distint del classificat com a urbà o urbanitzable programat.

Article 33. Ocupacions

En aplicació de la Llei 3/1995, de 23 de març, de camins ramaders, queda prohibida l'ocupació definitiva o interrupció d'aquests per mitjà de qualsevol construcció, activitat o instal·lació, inclosos els tancats de qualsevol tipus. Les ocupacions temporals únicament podran autoritzar-se quan siga necessari per a la realització d'una obra pública o d'algunes de les actuacions previstes en aquest pla o en el pla rector d'ús i gestió que s'elabore en el futur; en qualsevol cas, l'ocupació temporal d'un camí ramader haurà de respectar l'amplària necessària en què aquesta estiga classificada. Les ocupacions temporals que puguin existir en el moment d'aprovació d'aquest pla no podran prorrogar-se una vegada haja conclòs el període per al qual va ser autoritzada.

CAPÍTOL II
Normes sobre regulació d'activitats i infraestructures

Secció 1a
Activitats agràries

Article 34. Règim general

1. Es consideraran agràries o agropecuàries les activitats relacionades directament amb l'explotació dels recursos vegetals del sòl i la cria, la reproducció i l'aprofitament ramader d'espècies animals.

2. Es considera compatible en l'àmbit del PORN el manteniment de les activitats agràries tradicionals que es registren en l'actualitat, conforme a l'ordenació proposada en el present document. En particular, l'activitat agrària vinculada al cultiu d'arròs, practicada conforme als usos tradicionals en les zones previstes en aquest pla, està protegida per l'interés ecològic, socioeconòmic i cultural que té.

Article 35. Construccions i instal·lacions relacionades amb les activitats agropecuàries

1. Les construccions i instal·lacions vinculades a l'explotació agrària, les instal·lacions de primera transformació de productes i les infraestructures de serveis a l'explotació, en les zones en què es permeten, hauran de guardar una relació de dependència i proporció adequades a la tipologia dels aprofitaments a què es dedique l'explotació en què hagen d'instal·lar-se.

2. Amb caràcter general, la superfície mínima de parcel·la per a la construcció de magatzems i instal·lacions destinats a l'explotació agrícola serà de 10.000 m² i la superfície de parcel·la ocupada per les construccions i elements arquitectònics no podrà ser superior a 16 m².

3. En les zones d'horta:

ción, restauración y promoción de los diferentes elementos catalogados, además de determinar criterios de gestión y de actuación. Queda prohibida la destrucción o alteración voluntaria de los elementos incluidos en el catálogo.

Sección 8ª
Protección de las vías pecuarias

Artículo 32. Vías pecuarias de interés natural

1. La Conselleria competente en medio ambiente tramitará la clasificación, deslinde y amojonamiento de las vías pecuarias existentes en el ámbito del PORN, debiendo velar por su mantenimiento como espacio de uso público y, especialmente, como corredores de conexión entre zonas naturales.

2. Sin perjuicio de lo establecido en el artículo 17 de la Ley 11/1994, de 27 de diciembre, de la Generalitat, de Espacios Naturales Protegidos de la Comunidad Valenciana, y en virtud de lo señalado en la disposición adicional tercera de la Ley 3/1995 de Vías Pecuarias, se consideran como vías pecuarias de interés natural a los efectos previstos en el artículo 17.2 de dicha Ley la totalidad de las vías pecuarias del ámbito del Plan que discurran por suelo distinto del clasificado como urbano o urbanizable programado.

Artículo 33. Ocupaciones

En aplicación de la Ley 3/1995, de 23 de marzo, de Vías Pecuarias, queda prohibida la ocupación definitiva o interrupción de las mismas mediante cualquier construcción, actividad o instalación, incluidos los cercados de cualquier tipo. Las ocupaciones temporales únicamente podrán autorizarse cuando sea necesario para la realización de una obra pública o de algunas de las actuaciones previstas en este Plan o en el Plan Rector de Uso y Gestión que se elabore en el futuro; en cualquier caso, la ocupación temporal de una vía pecuaria deberá respetar el ancho necesario con que la misma esté clasificada. Las ocupaciones temporales que pudieran existir en el momento de aprobación de este Plan no podrán prorrogarse una vez haya concluido el período para el que fue autorizada.

CAPÍTULO II
Normas sobre regulación de actividades e infraestructuras

Sección 1ª
Actividades agrarias

Artículo 34. Régimen general

1. Se considerarán agrarias o agropecuarias las actividades relacionadas directamente con la explotación de los recursos vegetales del suelo y la cría, reproducción y aprovechamiento ganadero de especies animales.

2. Se considera compatible en el ámbito del PORN el mantenimiento de las actividades agrarias tradicionales que se vienen registrando en la actualidad, conforme a la ordenación propuesta en el presente documento. En particular, la actividad agraria vinculada al cultivo de arroz, practicada conforme a los usos tradicionales en las zonas previstas en este Plan, está protegida por su interés ecológico, socioeconómico y cultural.

Artículo 35. Construcciones e instalaciones relacionadas con las actividades agropecuarias

1. Las construcciones e instalaciones vinculadas a la explotación agraria, las instalaciones de primera transformación de productos y las infraestructuras de servicios a la explotación, en las zonas en las que se permitan, guardarán una relación de dependencia y proporción adecuadas a la tipología de los aprovechamientos a los que se dedique la explotación en que hayan de instalarse.

2. Con carácter general, la superficie mínima de parcela para la construcción de almacenes e instalaciones destinados a la explotación agrícola será de 10.000 m² y la superficie de parcela ocupada por las construcciones y elementos arquitectónicos no podrá ser superior a 16 m².

3. En las zonas de huerta:

a) Es prohibeixen amb caràcter general els magatzems agrícoles de nova planta. En tot cas caldrà una autorització especial de l'òrgan competent en matèria d'espais naturals i tindran una alçada màxima de cornisa de 4 metres, la superfície màxima construïda està limitada a 16 metres quadrats.

b) Es prohibeix la instal·lació d'hivernacles i ombrejos.

c) Les instal·lacions per a reg per degoteig en les parcel·les destinades a cultius hortícoles només s'admetran si es garanteix l'aportació de l'aigua no usada a una altra zona de la marjal.

Article 36. Productes fitosanitaris

1. L'ús de productes fitosanitaris haurà d'ajustar-se a les normes i plans sectorials que els siguin d'aplicació, d'acord amb els períodes, limitacions i condicions establerts pels organismes competents.

2. En qualsevol cas:

a) Queda prohibit l'ús de productes fitosanitaris de categoria C en l'àmbit del PORN. Es limitarà als inclosos en les categories toxicològiques A o B, com assenyalava l'Ordre del Ministeri d'Agricultura, de 4 de desembre de 1975, (BOE de 19.XII.75), per la qual es reglamenta l'ús de productes fitosanitaris per a prevenir danys a la fauna, que prohibeix l'ús de productes de categoria C respecte de la fauna terrestre.

b) Es prohibeix l'aplicació d'herbicides per mitjà d'avionetes.

c) Es prohibeix a les zones d'arrossar la utilització d'herbicides en la composició dels quals estiga inclosa la matèria activa quinclorac.

d) Així mateix, queden prohibits els productes fitosanitaris considerats perillosos en aplicació del Decret 2163/1994, pel qual s'implanta el sistema harmonitzat comunitari d'autorització per a la comercialització i autoritzar productes fitosanitaris.

3. Les conselleries competents en medi ambient i agricultura promouran la creació de línies d'investigació sobre sistemes alternatius de control de plagues que reduïsquen o evitin la utilització de productes químics tòxics. Així mateix aquests organismes efectuaran un seguiment sobre les possibles plagues que puguin donar-se en l'àmbit del parc natural i dels tractaments que s'apliquen fins a la seua eradicació.

4. La Conselleria competent en medi ambient promourà la recollida selectiva dels residus tòxics agrícoles en l'àmbit del parc, l'òrgan de gestió del parc natural és l'encarregat del seguiment de les actuacions. Els residus hauran de gestionar-se d'acord amb la seua naturalesa i característiques.

Article 37. Estat de les infraestructures agràries

La Conselleria d'Agricultura, Pesca i Alimentació desenvoluparà un programa sobre l'estat de les infraestructures agràries existents, en col·laboració amb l'òrgan de gestió del parc i organitzacions agràries locals. El programa establirà, a més, les necessitats en matèria de camins rurals, millores de séquies de reg, magatzems, modernització d'assecadors i altres instal·lacions, amb l'objecte d'establir criteris objectius que permeten la racionalització i la utilització eficaç de les infraestructures.

Article 38. Ramaderia

1. Les construccions i instal·lacions existents en el moment de l'aprovació de les presents normes podran seguir exercint la seua activitat d'acord amb la normativa sectorial aplicable, si bé no podran ampliar la superfície ocupada per aquestes.

2. Queden prohibides les construccions i les instal·lacions ramaderes de nova planta en l'àmbit del parc natural. Aquesta prohibició s'estén tant a la ramaderia intensiva com a l'extensiva.

3. L'activitat ramadera en el parc natural haurà de disposar de l'autorització de l'òrgan competent en matèria d'espais naturals en la qual es condicionarà aquesta activitat als objectius de la gestió de l'espai.

Article 39. Normes sobre l'aqüicultura

1. En les àrees d'ús agrícola del parc natural que tinguen la categoria d'arrossar segons els plànols d'ordenació d'aquest pla, es permet l'aqüicultura extensiva, sempre que la dotació d'aigua de reno-

a) Se prohíben con carácter general los almacenes agrícolas de nueva planta. En todo caso se necesitará una autorización especial del órgano competente en materia de espacios naturales y tendrán una altura máxima de cornisa de 4 metros, quedando limitada su superficie máxima construida a 16 metros cuadrados.

b) Se prohíbe la instalación de invernaderos y sombreados

c) Las instalaciones para riego por goteo en las parcelas destinadas a cultivos hortícolas sólo se admitirán si se garantiza la aportación del agua no empleada a otra zona de la marjal.

Artículo 36. Productos fitosanitarios

1. El uso de productos fitosanitarios deberá ajustarse a las normas y planes sectoriales que les sean de aplicación, con arreglo a los períodos, limitaciones y condiciones establecidos por los organismos competentes.

2. En cualquier caso:

a) Queda prohibido el uso de productos fitosanitarios de categoría C en el ámbito del PORN. Se limitará a los incluidos en las categorías toxicológicas A o B, tal y como señala la Orden del Ministerio de Agricultura, de 4 de diciembre de 1975 (BOE de 19.XI.75), por la que se reglamenta el uso de productos fitosanitarios para prevenir daños a la fauna, que prohíbe el uso de productos de categoría C respecto a la fauna terrestre.

b) Se prohíbe la aplicación de herbicidas mediante avionetas

c) Se prohíbe en las zonas de arrozal la utilización de herbicidas en cuya composición esté incluida la materia activa quinclorac.

d) Asimismo, quedan prohibidos los productos fitosanitarios considerados peligrosos en aplicación del Decreto 2163/1994, por el que se implanta el sistema armonizado comunitario de autorización para la comercializar y autorizar productos fitosanitarios.

3. Las Consellerias competentes en medio ambiente y agricultura promoverán la creación de líneas de investigación sobre sistemas alternativos de control de plagas que reduzcan o eviten la utilización de productos químicos tóxicos. Asimismo estos organismos efectuarán un seguimiento sobre las posibles plagas que puedan darse en el ámbito del Parque Natural y de los tratamientos que se apliquen hasta su erradicación.

4. La Conselleria competente en medio ambiente promoverá la recogida selectiva de los residuos tóxicos agrícolas en el ámbito del Parque, siendo el órgano de gestión del Parque Natural el encargado del seguimiento de las actuaciones. Los residuos deberán gestionarse de acuerdo con su naturaleza y características.

Artículo 37. Estado de las infraestructuras agrarias

La Conselleria de Agricultura, Pesca y Alimentación desarrollará un programa sobre el estado de las infraestructuras agrarias existentes, en colaboración con el órgano de gestión del Parque y organizaciones agrarias locales. El Programa establecerá además las necesidades en materia de caminos rurales, mejoras de acequias de riego, almacenes, modernización de secaderos y otras instalaciones, con el objeto de establecer criterios objetivos que permitan la racionalización y utilización eficaz de las infraestructuras.

Artículo 38. Ganadería

1. Las construcciones e instalaciones existentes en el momento de la aprobación de las presentes normas podrán seguir ejerciendo su actividad con arreglo a la normativa sectorial aplicable, si bien no podrán ampliar la superficie ocupada por las mismas.

2. Quedan prohibidas las construcciones e instalaciones ganaderas de nueva planta en el ámbito del Parque Natural. Esta prohibición se extiende tanto a la ganadería intensiva como a la extensiva.

3. La actividad ganadera en el Parque Natural deberá contar con una autorización del órgano competente en materia de espacios naturales en la que se condicionará esta actividad a los objetivos de la gestión del espacio.

Artículo 39. Normas sobre la acuicultura

1. En las áreas de uso agrícola del Parque Natural que tengan la categoría de arrozal según los planos de ordenación de este plan, se permite la acuicultura extensiva, siempre que la dotación de agua

vació per hectàrea per a l'explotació no supere a la de l'arrossar. En qualsevol cas, la destinació dels terrenys per a la pràctica de l'aqüicultura no podrà comportar la realització de cap tipus d'infraestructura o obra per a la seua explotació, ni el seu exercici no podrà comportar cap pertorbació o perjudici per al dret de propietat, tenen preferència les activitats agrícoles. Podran recuperar-se les instal·lacions existents amb la finalitat de recuperació de la pràctica tradicional i sostenible en el parc.

2. Les activitats d'aqüicultura requeriran, a més dels permisos i autoritzacions que sectorialment corresponguen, l'autorització prèvia de l'òrgan competent en matèria d'espais naturals.

3. Es prohibeix la implantació de piscifactories intensives en l'àmbit del parc natural, entenent per aquestes les instal·lacions dedicades a la cria astacícola i piscícola amb fins comercials, la producció de les quals sobrepassa els 500 quilograms per hectàrea i any d'animals vius.

Secció 2a Activitat cinegètica

Article 40. Normes generals

L'activitat cinegètica es considera compatible en l'àmbit del PORN, i queda subjecta als períodes i condicions establits en aquest pla i en la legislació sectorial específica.

Article 41. Ordenació cinegètica

1. D'acord amb l'article 33.3 de la Llei 4/1989, de 27 de març, de conservació dels espais naturals i de la flora i fauna silvestres, i l'article 3 del Decret 50/1994, de 7 de març, del Consell de la Generalitat, pel qual es regulen els plans d'aprofitament cinegètic en terrenys de règim cinegètic especial, els titulars dels vedats hauran de comptar amb un Pla tècnic d'aprofitament cinegètic, com a instrument de gestió per a l'aprofitament de la riquesa cinegètica de forma compatible amb la seua capacitat biològica i potenciació de les espècies existents. Aquests plans regularan l'activitat cinegètica en els vedats existents en l'àmbit del PORN i hauran de ser presentats i aprovats en el termini màxim previst en l'article 6 del referit decret.

2. Els vedats inclosos totalment o parcialment en l'àmbit territorial del parc natural, i que no hagen presentat un pla tècnic d'aprofitament cinegètic, hauran de presentar-lo d'acord amb les especificacions i els contingut assenyalats en el Decret 50/1994, de 7 de març, del Consell de la Generalitat, pel qual es regulen els plans d'aprofitament cinegètic en terrenys de règim cinegètic especial, en el termini d'un any des de l'entrada en vigor del present Pla d'ordenació dels recursos naturals.

3. L'ordenació cinegètica en l'àmbit del PORN té per finalitat el manteniment de l'equilibri biològic de les diferents espècies animals. Per això, i a fi de garantir la consecució d'aquest, s'haurà d'establir en cada vedat una zona de reserva on no es practicarà la caça. Aquesta zona quedarà definida en el corresponent pla tècnic d'aprofitament cinegètic. Aquestes zones hauran de ser convenientment senyalitzades en els sis mesos següents a l'aprovació del Pla tècnic d'aprofitament cinegètic. En el cas de vedats que disposen de plans cinegètics aprovats i no complisquen aquest requisit, hauran de modificar-lo adaptant-se al compliment d'aquesta norma en la següent revisió del Pla tècnic d'aprofitament cinegètic. Els plans tècnics d'aprofitament cinegètic tendiran a una reducció de captures per vedat i caçador, i a concentrar les reserves cinegètiques en les àrees de protecció integral del parc natural hi estarà prohibit permanentment l'exercici de la caça.

4. En aquells vedats que no complisquen els terminis i les determinacions assenyalats en els paràgrafs anteriors d'aquest article quedarà suspès qualsevol tipus d'aprofitament cinegètic fins que es estiguen complits.

5. La Conselleria competent en medi ambient procedirà a prohibir la caça en els terrenys cinegètics d'aprofitament comú existents en l'àmbit del parc natural.

de renovación por hectárea para la explotación no supere a la del arrozal. En cualquier caso, el destino de los terrenos para la práctica de la acuicultura no podrá comportar la realización de tipo alguno de infraestructura u obra para su explotación, ni suponer su ejercicio perturbación o perjuicio alguno para el derecho de propiedad, teniendo preferencia las actividades agrícolas. Podrán recuperarse las instalaciones existentes con la finalidad de recuperación de la práctica tradicional y sostenible en el Parque.

2. Las actividades de acuicultura requerirán, además de los permisos y autorizaciones que sectorialmente correspondan, la autorización previa del órgano competente en materia de espacios naturales.

3. Se prohíbe la implantación de piscifactorías intensivas en el ámbito del Parque Natural, entendiéndose por tales las instalaciones dedicadas a la cría astacícola y piscícola con fines comerciales, cuya producción sobrepase los 500 kilogramos por hectárea y año de animales vivos.

Sección 2ª Actividad cinegética

Artículo 40. Normas generales

La actividad cinegética se considera compatible en el ámbito del PORN, quedando sujeta a los periodos y condiciones establecidos en este Plan y en la legislación sectorial específica.

Artículo 41. Ordenación cinegética

1. De acuerdo con el artículo 33.3 de la Ley 4/1989, de 27 de marzo, de Conservación de los Espacios Naturales y de la Flora y Fauna Silvestres, y el artículo 3 del Decreto 50/1994, de 7 de marzo, del Consell de la Generalitat por el que se regulan los planes de aprovechamiento cinegético en terrenos de régimen cinegético especial, los titulares de los cotos deberán contar con un Plan Técnico de Aprovechamiento Cinegético, como instrumento de gestión para el aprovechamiento de la riqueza cinegética de modo compatible con su capacidad biológica y potenciación de las especies existentes. Estos planes regularán la actividad cinegética en los cotos existentes en el ámbito del PORN y deberán ser presentados y aprobados en el plazo máximo previsto en el artículo 6 del referido Decreto.

2. Los cotos incluidos total o parcialmente en el ámbito territorial del Parque Natural, y que no hayan presentado un Plan Técnico de Aprovechamiento Cinegético, deberán presentarlo de acuerdo con las especificaciones y contenido señalados en el Decreto 50/1994, de 7 de marzo, del Consell de la Generalitat, por el que se regulan los planes de aprovechamiento cinegético en terrenos de régimen cinegético especial, en el plazo de un año desde la entrada en vigor del presente Plan de Ordenación de los Recursos Naturales.

3. La ordenación cinegética en el ámbito del PORN tiene por finalidad el mantenimiento del equilibrio biológico de las diferentes especies animales. Por ello, y a fin de garantizar la consecución del mismo, se deberá establecer en cada coto una zona de reserva donde no se practicará la caza. Esta zona quedará definida en el correspondiente Plan Técnico de Aprovechamiento Cinegético. Estas zonas deberán ser convenientemente señalizadas en los seis meses siguientes a la aprobación del Plan Técnico de Aprovechamiento Cinegético. En el caso de cotos que cuenten con planes cinegéticos aprobados y no cumplan este requisito, deberán modificarlo adaptándose al cumplimiento de esta norma en la siguiente revisión del Plan Técnico de Aprovechamiento Cinegético. Los Planes Técnicos de Aprovechamiento Cinegético tenderán a una reducción de capturas por coto y cazador, y a concentrar las reservas cinegéticas en las áreas de protección integral del Parque Natural quedando en ellas prohibido permanentemente el ejercicio de la caza.

4. En aquellos cotos que no cumplan los plazos y determinaciones señalados en los párrafos anteriores de este artículo quedará suspendido cualquier tipo de aprovechamiento cinegético hasta que se vean cumplidos.

5. La Conselleria competente en medio ambiente procederá a prohibir la caza en los terrenos cinegéticos de aprovechamiento común existentes en el ámbito del Parque Natural.

6. Sense perjudici del que disposa la regulació sectorial sobre períodes de veda i espècies cinegètiques a la Comunitat Valenciana, la Conselleria competent en medi ambient pot determinar en l'àmbit del PORN, si així ho requereix l'estat dels recursos cinegètics, limitacions específiques en les espècies abatibles i els períodes hàbils.

Secció 3a

Activitat pesquera i aprofitaments piscícoles

Article 42. Marc normatiu de l'activitat pesquera

1. L'activitat pesquera està regulada, amb caràcter general, en la Llei de pesca fluvial, de 20 de febrer de 1942 i en el seu Reglament de 6 d'abril de 1943, com també en la Llei 4/1989, de 27 de març, de conservació dels espais naturals i de la flora i la fauna silvestres (article 33.2).

2. Així mateix seran d'aplicació les ordres anuals de la Conselleria competent en medi ambient sobre períodes hàbils i normes generals sobre la pesca en aigües continentals de la Comunitat Valenciana, referint les espècies de pesca permesa, les limitacions i prohibicions de caràcter general i altres aspectes de l'activitat.

3. Aquesta normativa es complementa amb les normes específiques contingudes en els articles següents d'aquesta secció.

Article 43. Normes específiques sobre la pesca esportiva amb canya

1. Es permet la pesca esportiva amb canya durant tot l'any, en aquells ambients aquàtics del parc natural que no tinguen la consideració de zones d'especial protecció i en la zona de desembocadura dels llits dels rius Bullent i Molinell en els llocs autoritzats per a això, sotmesa en qualsevol cas al règim general establert en l'article anterior.

2. Prèvia autorització de l'òrgan competent en matèria d'espais naturals, podran adequar-se zones preferents per a la pesca esportiva dotades d'instal·lacions adequades, de forma que l'exercici d'aquesta activitat en aigües continentals pugui realitzar-se en condicions òptimes i sense perjudici per a la fauna silvestre.

Article 44. Normes sobre les espècies de fauna relacionades amb l'activitat pesquera

1. Queda prohibida la captura, tant amb caràcter professional com esportiu, de totes aquelles espècies de fauna aquàtica sotmeses a protecció per raó d'aquest pla i de la legislació sectorial vigent en la matèria.

2. La pesca del cranc de riu americà (*Procambarus clarkii*) s'autoritza durant tot l'any, sense limitació de grandària ni nombre d'exemplars. Així mateix, tampoc es limita el nombre de salabres per pescador.

3. S'autoritza en l'àmbit del parc natural la pesca de l'anguilla (*Anguilla anguilla*) de longitud inferior a 10 cm, per mitjà de l'art denominat "monot", en les circumstàncies i condicions establides en la normativa vigent per a aquest tipus de pesca. Si les circumstàncies ho aconsellen, a fi de fomentar les repoblacions naturals de les anguilles en l'àmbit del parc, la Conselleria competent en medi ambient prohibirà o limitarà la pesca d'anguilles durant un període determinat que establirà per mitjà d'una ordre.

Secció 4a

Ús públic del parc natural

Article 45. Ordenació de l'ús públic

1. Fins a l'aprovació i l'entrada en vigor del corresponent pla rector d'ús i gestió de l'espai protegit, la localització i l'equipament d'àrees destinades a la realització d'activitats recreatives, com també l'activitat de les existents, haurà de disposar de l'autorització de la Conselleria competent en medi ambient.

2. El Pla rector d'ús i gestió haurà de determinar les instal·lacions i equipaments existents que no siguin compatibles amb els seus objectius respecte de l'ús públic o comporten vulnera-

6. Sin perjuicio de lo dispuesto en la regulación sectorial sobre periodos de veda y especies cinegéticas en la Comunidad Valenciana, la Conselleria competente en medio ambiente podrá determinar en el ámbito del PORN, si así lo requiere el estado de los recursos cinegéticos, limitaciones específicas en las especies abatibles y períodos hábiles.

Sección 3ª

Actividad pesquera y aprovechamientos piscícolas

Artículo 42. Marco normativo de la actividad pesquera

1. La actividad pesquera está regulada, con carácter general, en la Ley de Pesca Fluvial, de 20 de febrero de 1942 y en su Reglamento de 6 de abril de 1943, así como en la Ley 4/1989, de 27 de marzo, de Conservación de los Espacios Naturales y de la Flora y la Fauna Silvestres (artículo 33.2).

2. Asimismo serán de aplicación las órdenes anuales de la Conselleria competente en medio ambiente sobre períodos hábiles y normas generales sobre la pesca en aguas continentales de la Comunidad Valenciana, refiriendo las especies de pesca permitida, las limitaciones y prohibiciones de carácter general y otros aspectos de la actividad.

3. Esta normativa se complementa con las normas específicas contenidas en los artículos siguientes de esta sección.

Artículo 43. Normas específicas sobre la pesca deportiva con caña

1. Se permite la pesca deportiva con caña durante todo el año, en aquellos ambientes acuáticos del Parque Natural que no tengan la consideración de Zonas de Especial Protección y en la zona de desembocadura de los cauces de los ríos Bullent y Molinell en los lugares autorizados para ello, sometida en cualquier caso al régimen general establecido en el artículo anterior.

2. Previa autorización del órgano competente en materia de espacios naturales, podrán adecuarse zonas preferentes para la pesca deportiva dotadas de instalaciones adecuadas, de forma que el ejercicio de dicha actividad en aguas continentales pueda realizarse en condiciones óptimas y sin perjuicio para la fauna silvestre.

Artículo 44. Normas sobre las especies de fauna relacionadas con la actividad pesquera

1. Queda prohibida la captura, tanto con carácter profesional como deportivo, de todas aquellas especies de fauna acuática sometidas a protección en virtud de este Plan y de la legislación sectorial vigente en la materia.

2. La pesca del cangrejo rojo americano (*Procambarus clarkii*) se autoriza durante todo el año, sin limitación de tamaño ni número de ejemplares. Asimismo, tampoco se limita el número de redes por pescador.

3. Se autoriza en el ámbito del Parque Natural la pesca de la anguilla (*Anguilla anguilla*) de longitud inferior a 10 cm, mediante el arte denominado "monot", en las circunstancias y condiciones establecidas en la normativa vigente para este tipo de pesca. Si las circunstancias lo aconsejan, con el fin de fomentar las repoblaciones naturales de las anguillas en el ámbito del Parque, la Conselleria competente en medio ambiente prohibirá o limitará la pesca de angulas durante un período determinado que establecerá mediante orden.

Sección 4ª

Uso Público del Parque Natural

Artículo 45. Ordenación del uso público

1. Hasta la aprobación y entrada en vigor del correspondiente Plan Rector de Uso y Gestión del espacio protegido, la localización y equipamiento de áreas destinadas a la realización de actividades recreativas, así como la actividad de las existentes, deberá contar con autorización de la Conselleria competente en medio ambiente.

2. El Plan Rector de Uso y Gestión determinará las instalaciones y equipamientos existentes que no sean compatibles con sus objetivos respecto del uso público o supongan vulneración de la

ció de l'ordenació o un perjudici sobre els elements naturals que cal protegir; una vegada aprovat aquest pla, aquestes instal·lacions quedaran en situació de fora d'ordenació.

Article 46. Instal·lacions i adequacions turístiques, recreatives i d'oci

1. Es prohibeix la implantació de noves instal·lacions esportives, turístiques i recreatives en la zona de protecció especial, excepte en el cas d'instal·lacions de caràcter extensiu o vinculades al coneixement i la interpretació de la naturalesa que siguen establides en aquest pla o en el Pla rector d'ús i gestió.

2. La construcció d'instal·lacions o edificacions de qualsevol classe que hagen d'emplaçar-se en zones recreatives, estaran, en tot cas, subjectes a l'obtenció prèvia de llicència urbanística, encara que es tracte d'instal·lacions desmuntables de caràcter provisional. En tot cas, l'adaptació o la transformació d'edificacions existents a sòl no urbanitzable per a aquest fi serà prioritària sobre la nova construcció.

3. Queda prohibida la instal·lació de campaments de turisme en tot l'àmbit de l'espai natural protegit.

4. Les instal·lacions recreatives, tant de caràcter extensiu com intensiu, hauran de disposar del corresponent projecte, l'execució del qual necessitarà l'autorització prèvia de l'òrgan competent en espais naturals.

5. Tota instal·lació recreativa haurà de tenir sistemes de seguretat i prevenció d'incendis, com també garantir el tractament adequat de residus tant líquids com sòlids, de manera que no comporten un efecte negatiu sobre l'ecosistema o el paisatge.

Article 47. Acampada

1. L'acampada es permetrà únicament en les àrees que estableix el pla, i queda prohibida aquesta activitat en la resta de l'àmbit.

2. D'acord amb el Decret 233/1994, de 8 de novembre, pel qual es regulen les acampades i l'ús d'instal·lacions recreatives a les forests de la Comunitat Valenciana, queda prohibida l'acampada i l'estada a forests o terrenys forestals, excepte en les zones autoritzades a l'efecte per la Conselleria competent en medi ambient.

3. En aplicació dels articles 8 i 9 del Decret 233/1994, les àrees d'acampada necessiten l'autorització de la Conselleria competent en medi ambient per a funcionar, de la mateixa manera que les àrees recreatives, en les quals es prohibeix la pernociació.

4. En les zones referides en l'apartat anterior queda prohibit fer foc amb qualsevol tipus de combustible, excepte en instal·lacions degudament dissenyades i autoritzades per a cuinar.

5. En aplicació de l'article 11 del Decret 233/1994, les zones d'acampada i àrees recreatives hauran de reunir com a mínim les característiques següents:

- Hauran d'estar delimitades i senyalitzades.
- No s'hi podran utilitzar tancaments artificials que donen lloc a una pantalla contínua.
- Incorporaran les mínimes instal·lacions, en materials i estils d'acord amb el paisatge en què s'enclaven.
- L'emmagatzemament de residus s'efectuarà en recipients de fàcil neteja i proveïts de tapa.
- Hi haurà una franja perimetral de seguretat davant del risc d'incendis.
- Hauran de disposar d'aigua potable i d'instal·lacions sanitàries.

6. Per a la utilització d'àrees d'acampada caldrà la sol·licitud i l'obtenció d'autorització per l'òrgan competent en matèria d'espais naturals, d'acord amb els requisits i les condicions assenyalat en els articles 13 a 16 del Decret 233/1994.

Article 48. Circulació

1. Es prohibeix, amb caràcter general, circular amb vehicles de motor fora de les carreteres i camins, inclosos els agrícoles i els forestals, excepte amb fins d'aprofitament agrari, forestal o de gestió del parc natural.

ordenación o un perjuicio sobre los elementos naturales que hay que proteger; una vez aprobado dicho Plan, estas instalaciones quedarán en situación de fuera de ordenación.

Artículo 46. Instalaciones y adecuaciones turísticas, recreativas y de ocio

1. Se prohíbe la implantación de nuevas instalaciones deportivas, turísticas y recreativas en la Zona de Protección Especial, salvo en el caso de instalaciones de carácter extensivo o vinculadas al conocimiento e interpretación de la naturaleza que sean establecidas en este Plan o en el Plan Rector de Uso y Gestión.

2. La construcción de instalaciones o edificaciones de cualquier clase que hayan de emplazarse en zonas recreativas, estarán, en todo caso, sujetas a la previa obtención de licencia urbanística, aunque se trate de instalaciones desmontables de carácter provisional. En todo caso, la adaptación o transformación de edificaciones existentes en suelo no urbanizable para este fin será prioritaria sobre la nueva construcción.

3. Queda prohibida la instalación de campamentos de turismo en todo el ámbito del espacio natural protegido.

4. Las instalaciones recreativas, tanto de carácter extensivo como intensivo, deberán contar con el correspondiente proyecto, cuya ejecución precisará de la autorización previa del órgano competente en espacios naturales.

5. Toda instalación recreativa deberá contar con sistemas de seguridad y prevención de incendios, así como garantizar el tratamiento adecuado de residuos tanto líquidos como sólidos, de modo que no supongan un efecto negativo sobre el ecosistema o el paisaje.

Artículo 47. Acampada

1. La acampada se permitirá únicamente en las áreas que establece el Plan, quedando prohibida esta actividad en el resto de su ámbito.

2. De acuerdo con el Decreto 233/1994, de 8 de noviembre, por el que se regulan las acampadas y el uso de instalaciones recreativas en los montes de la Comunidad Valenciana, queda prohibida la acampada y estancia en montes o terrenos forestales, salvo en las zonas autorizadas al efecto por la Conselleria competente en medio ambiente.

3. En aplicación de los artículos 8 y 9 del Decreto 233/1994, las áreas de acampada precisan de autorización de la Conselleria competente en medio ambiente para su funcionamiento, de igual modo que las áreas recreativas, en las cuales se prohíbe la pernociación.

4. En las zonas referidas en el apartado anterior queda prohibido hacer fuego con cualquier tipo de combustible, salvo en instalaciones debidamente diseñadas y autorizadas para cocinar.

5. En aplicación del artículo 11 del Decreto 233/1994, las zonas de acampada y áreas recreativas deberán reunir como mínimo las siguientes características:

- Deberán estar delimitadas y señalizadas.
- No se utilizarán cerramientos artificiales que den lugar a una pantalla continua.
- Incorporarán las mínimas instalaciones, en materiales y estilos acordes al paisaje en que se enclaven.
- El almacenamiento de residuos se efectuará en recipientes de fácil limpieza y provistos de tapa.
- Existirá una franja perimetral de seguridad frente al riesgo de incendios.
- Dispondrán de agua potable y de instalaciones sanitarias.

6. Para la utilización de áreas de acampada será necesaria la solicitud y obtención de autorización por el órgano competente en materia de espacios naturales, de acuerdo a los requisitos y condiciones señaladas en los artículos 13 a 16 del Decreto 233/1994.

Artículo 48. Circulación

1. Se prohíbe, con carácter general, circular con vehículos a motor fuera de las carreteras y caminos, incluidos los agrícolas y forestales, salvo con fines de aprovechamiento agrario, forestal o de gestión del Parque Natural.

2. Es prohibeix, amb caràcter general, la realització de competicions esportives amb vehicles de qualsevol tipus en l'àmbit del parc natural.

Secció 5a Urbanisme

Article 49. Règim urbanístic

1. Els terrenys inclosos en el parc natural es classificaran, a l'efecte urbanístic, com a sòl no urbanitzable de protecció especial.

2. El planejament urbanístic considerarà com a fora d'ordenació, els habitatges construïts en l'àmbit del parc natural sense llicència d'obres i en contra del planejament urbanístic de l'ajuntament corresponent abans de la declaració del parc natural i sense autorització de la Conselleria competent després de la declaració del parc natural.

3. En els municipis el planejament dels quals continga normes i qualificació de sòl que comporten una major protecció dels recursos naturals que les previsions d'aquest PORN, es mantindran la qualificació i les determinacions fixades en el planejament.

4. En relació amb les activitats, obres i construccions per a les quals s'exigisca informe previ o autorització per part de la Conselleria competent en medi ambient o de qualsevol altre organisme, s'entendrà que aquest requisit és condició prèvia indispensable per a l'obtenció de la corresponent llicència urbanística.

Article 50. Edificació al parc natural

1. Es prohibeix la construcció d'edificacions de nova planta de qualsevol tipus o la instal·lació d'habitatges prefabricats, tant sobre fonaments com sense, tant de fusta com de qualsevol altre tipus de material, com també qualsevol infraestructura, moble o immoble, que pugui servir d'habitatge temporal o permanent sobre sòl inclòs en el parc natural, excepte les excepcions que explícitament s'assenyalen en les normes i programes d'actuació d'aquest pla.

2. En aquests casos, la construcció d'edificacions de nova planta sobre sòl no urbanitzable requerirà, quan no estiga sotmesa a estimació d'impacte ambiental, l'informe favorable de l'òrgan competent en matèria d'espais naturals amb caràcter previ a la concessió de la llicència urbanística.

3. La construcció de magatzems i instal·lacions destinats a l'explotació agrícola únicament podrà realitzar-se en les àrees d'horta, definida en aquest pla. En la zona d'horta es requerirà una autorització expressa de l'òrgan competent en espais naturals. La superfície mínima de parcel·la serà de 10.000 m², amb una alçada màxima de 4 metres; i una superfície màxima de parcel·la que pot ser ocupada per les construccions i elements arquitectònics no podrà excedir de 16 m².

4. La construcció d'instal·lacions o edificacions relacionades amb les activitats recreatives que hagen d'emplaçar-se en la zona de recepció i trànsit, s'hauran de subjectar al que estableixen les normes particulars del text normatiu del present pla.

Article 51. Construccions i edificacions públiques singulars

Només es permetran construccions i edificacions públiques singulars que es realitzin com a edifici aïllat o singular vinculat a l'ús de l'espai natural protegit.

Secció 6a Infraestructures

Article 52. Requisits

La realització d'infraestructures compatibles amb les determinacions d'aquest Pla d'ordenació, hauran d'incloure, a més de les disposicions que li siguin pròpies per raó de la matèria, els requisits següents:

a) Els traçats i emplaçaments hauran de realitzar-se tenint en compte les condicions ecològiques i paisatgístiques del territori, s'evitarà la creació d'obstacles en la lliure circulació de les aigües o reblliments en aquestes, degradació de la vegetació natural o impactes paisatgístics i garantir el pas de les espècies.

2. Se prohíbe, con carácter general, la realización de competiciones deportivas con vehículos de cualquier tipo en el ámbito del Parque Natural.

Sección 5ª Urbanismo

Artículo 49. Régimen urbanístico

1. Los terrenos incluidos en el Parque Natural se clasificarán, a efectos urbanísticos, como Suelo No Urbanizable de Protección Especial.

2. El planeamiento urbanístico considerará como fuera de ordenación, las viviendas construidas en el ámbito del Parque Natural sin licencia de obras y en contra del planeamiento urbanístico del Ayuntamiento correspondiente antes de la declaración del Parque Natural y sin autorización de la Conselleria competente después de la declaración del Parque Natural.

3. En los municipios cuyo planeamiento contenga normas y calificación de suelo que suponga una mayor protección de los recursos naturales que las previsiones de este PORN, se mantendrán la calificación y determinaciones fijadas en el planeamiento.

4. En relación con las actividades, obras y construcciones para las cuales se exija informe previo o autorización por parte de la Conselleria competente en medio ambiente o de cualquier otro organismo, se entenderá que este requisito es condición previa indispensable para la obtención de la correspondiente Licencia Urbanística.

Artículo 50. Edificación en el Parque Natural

1. Se prohíbe la construcción de edificaciones de nueva planta de cualquier tipo o la instalación de viviendas prefabricadas, tanto sobre cimientos como sin ellos, tanto de madera como de cualquier otro tipo de material, así como cualquier infraestructura, mueble o inmueble, que pueda servir de vivienda temporal o permanente sobre suelo incluido en el Parque Natural, salvo las excepciones que explícitamente se señalen en las Normas y Programas de Actuación de este Plan.

2. En esos casos, la construcción de edificaciones de nueva planta sobre suelo no urbanizable requerirá, cuando no esté sometida a Estimación de Impacto Ambiental, del informe favorable del órgano competente en materia de espacios naturales con carácter previo a la concesión de la licencia urbanística.

3. La construcción de almacenes e instalaciones destinados a la explotación agrícola únicamente podrá realizarse en las Áreas de huerta, definida en este Plan. En la zona de huerta se requerirá una autorización expresa del órgano competente en espacios naturales. La superficie mínima de parcela será de 10.000 m², con una altura máxima de 4 metros; y una superficie máxima de parcela que puede ser ocupada por las construcciones y elementos arquitectónicos no podrá exceder de 16 m².

4. La construcción de instalaciones o edificaciones relacionadas con las actividades recreativas que deban emplazarse en la zona de recepción y tránsito, se sujetarán a lo establecido en las normas particulares del texto normativo del presente Plan.

Artículo 51. Construcciones y edificaciones públicas singulares

Sólo se permitirán construcciones y edificaciones públicas singulares, que se realicen como edificio aislado o singular vinculado al uso del espacio natural protegido.

Sección 6ª Infraestructuras

Artículo 52. Requisitos

La realización de infraestructuras compatibles con las determinaciones de este Plan de Ordenación, deberán contemplar, además de las disposiciones que le sean propias en razón de la materia, los siguientes requisitos:

a) Los trazados y emplazamientos deberán realizarse teniendo en cuenta las condiciones ecológicas y paisajísticas del territorio, evitando la creación de obstáculos en la libre circulación de las aguas o rellenos en las mismas, degradación de la vegetación natural o impactos paisajísticos y garantizando el paso de las especies.

b) Durant la realització de les obres, hauran de prendre's les precaucions necessàries per a evitar la destrucció de la coberta vegetal, s'haurà de procedir a la terminació de les obres, a la restauració del terreny i de la coberta vegetal.

c) Les autoritzacions i la resta de requisits que específicament s'assenyalen per a la realització d'infraestructures hauran d'obtenir-se, en tot cas, amb caràcter previ a l'atorgament de llicència urbanística o de l'aprovació definitiva del projecte.

Article 53. Xarxa viària

1. La realització de noves vies d'accés, la modificació de traçat o ampliació de les existents requerirà de la corresponent declaració, o si és el cas estimació d'impacte ambiental en els termes previstos en la legislació vigent.

2. La construcció de camins rurals o pistes o les ampliacions d'aquests de plataforma i modificacions de traçat, quan no estiguen sotmesos a declaració d'impacte ambiental, necessitaran d'estimació d'impacte ambiental. Amb excepció de les obres que es realitzen per a defensa contra incendis, d'acord amb el que disposa l'article 63 de la Llei 3/1993, de 9 de desembre, de la Generalitat, forestal de la Comunitat Valenciana.

Article 54. Proveïment d'aigua

1. Els nous dipòsits de proveïment d'aigua hauran de construir-se soterrats o semisoterrats; en el cas que això siga inviable per condicions topogràfiques o característiques físiques del terreny, s'elegerà una ubicació que no provoquie impacte paisatgístic.

2. Requeriran d'estimació d'impacte ambiental, d'acord amb el procediment previst en la legislació vigent i sense perjudici d'aquesta, els projectes per a la construcció de dipòsits d'aigua elevats de capacitat superior a 5.000 m3.

Article 55. Sanejament

1. No es pot atorgar llicència per a la realització d'instal·lacions o edificacions de qualsevol tipus que no disposen de sistema de recollida i depuració d'aigües residuals, de manera que la qualitat de les aigües resultants complisca les normes de qualitat exigibles per als usos a què es destinen d'acord amb la legislació d'aigües.

2. Els projectes corresponents a infraestructures de sanejament hauran de disposar de declaració o estimació d'impacte ambiental d'acord amb el que estableix la legislació vigent.

Article 56. Residus urbans

1. Els abocadors incontrolats de qualsevol tipus existents en l'àmbit de parc natural hauran de ser clausurats i restaurats els terrenys al seu estat original.

2. En l'àmbit del parc natural no podran construir-se instal·lacions de tractament o eliminació de residus urbans, incloent els dipòsits temporals.

Article 57. Energia elèctrica

1. S'admetran les noves línies de subministrament d'energia elèctrica que estiguen vinculades a les actuacions que es consideren compatibles en el PORN, en les zones en què es permeta explícitament. Requeriran declaració o estimació d'impacte ambiental, en els termes establits en la legislació vigent, i el traçat haurà de descobrir subterrani amb caràcter obligatori en el cas del parc natural i de forma prioritària en la resta de l'àmbit del PORN.

2. En el cas que calga el pas de línies elèctriques amb una finalitat externa a l'àmbit del PORN, hauran de discórrer en tot cas fora del parc natural.

Article 58. Avaluació d'impacte ambiental

Sense perjudici del que disposen els articles anteriors, hauran de sotmetre's al procediment de declaració o, si és el cas, estimació d'impacte ambiental els projectes d'infraestructura a què es refereixen els annexos I i II del Reglament d'impacte ambiental (Decret 162/1990, de 15 d'octubre, del Consell de la Generalitat).

b) Durante la realización de las obras, deberán tomarse las precauciones necesarias para evitar la destrucción de la cubierta vegetal, debiéndose proceder a la terminación de las obras, a la restauración del terreno y de la cubierta vegetal.

c) Las autorizaciones y demás requisitos que específicamente se señalen para la realización de infraestructuras deberán obtenerse, en todo caso, con carácter previo al otorgamiento de Licencia Urbanística o de la aprobación definitiva del proyecto.

Artículo 53. Red viaria

1. La realización de nuevas vías de acceso, la modificación de trazado o ampliación de las existentes requerirá de la correspondiente Declaración, o en su caso Estimación, de Impacto Ambiental en los términos previstos en la legislación vigente.

2. La construcción de caminos rurales o pistas o sus ampliaciones de plataforma y modificaciones de trazado, cuando no estén sometidos a Declaración de Impacto Ambiental, precisarán de Estimación de Impacto Ambiental. Con excepción de las obras que se realicen para defensa contra incendios, de acuerdo con lo dispuesto en el artículo 63 de la Ley 3/1993, de 9 de diciembre, de la Generalitat, Forestal de la Comunidad Valenciana.

Artículo 54. Abastecimiento de agua

1. Los nuevos depósitos de abastecimiento de agua deberán construirse enterrados o semienterrados; en el caso de que ello sea inviable por condiciones topográficas o características físicas del terreno, se escogerá una ubicación que no provoquie impacto paisajístico.

2. Requerirán de Estimación de Impacto Ambiental, de acuerdo con el procedimiento previsto en la legislación vigente y sin perjuicio de ésta, los proyectos para la construcción de depósitos de agua elevados de capacidad superior a 5.000 m3.

Artículo 55. Saneamiento

1. No se podrá otorgar licencia para la realización de instalaciones o edificaciones de cualquier tipo que no cuenten con sistema de recogida y depuración de aguas residuales, de modo que la calidad de las aguas resultantes cumpla las normas de calidad exigibles para los usos a que se destinen de acuerdo con la legislación de aguas.

2. Los proyectos correspondientes a infraestructuras de saneamiento deberán contar con Declaración o Estimación de Impacto Ambiental de acuerdo con lo establecido en la legislación vigente.

Artículo 56. Residuos urbanos

1. Los vertederos incontrolados de cualquier tipo existentes en el ámbito de Parque Natural, deberán ser clausurados y restaurados los terrenos a su estado original.

2. En el ámbito del Parque Natural no podrán construirse instalaciones de tratamiento o eliminación de residuos urbanos, incluyendo los depósitos temporales.

Artículo 57. Energía eléctrica

1. Se admitirán los nuevos tendidos de suministro de energía eléctrica que estén vinculados a las actuaciones que se consideran compatibles en el PORN, en las zonas en que se permita explícitamente. Requerirán de Declaración o Estimación de Impacto Ambiental, en los términos establecidos en la legislación vigente, y su trazado discurrirá en subterráneo con carácter obligatorio en el caso del Parque Natural y de forma prioritaria en el resto del ámbito del PORN.

2. En caso de que sea necesario el paso de tendidos eléctricos con una finalidad externa al ámbito del PORN, deberán discurrir en todo caso fuera del Parque Natural.

Artículo 58. Evaluación de impacto ambiental

Sin perjuicio de lo dispuesto en los artículos anteriores, deberán someterse al procedimiento de Declaración o, en su caso, Estimación de Impacto Ambiental los proyectos de infraestructura a que se refieren los anexos I y II del Reglamento de Impacto Ambiental (Decreto 162/1990, de 15 de octubre, del Consell de la Generalitat).

Secció 7a
Activitats d'investigació

Article 59. Promoció de les activitats d'investigació

1. La Conselleria de medi ambient per a una millor gestió i administració de l'espai protegit promourà la realització d'activitats d'investigació aplicada en matèria de coneixement i gestió dels recursos ambientals i culturals.

2. Les matèries prioritàries d'investigació aplicada en l'àmbit del parc natural són les establides en el present PORN.

3. L'òrgan competent en matèria d'espais naturals facilitarà el coneixement i promourà la divulgació dels treballs d'investigació realitzats en l'àmbit del parc natural.

4. Les activitats o projectes d'investigació que s'han de desenvolupar en el parc natural requeriran l'autorització prèvia de l'òrgan competent en matèria d'espais naturals.

5. L'òrgan de gestió del parc natural establirà un registre i base de dades de les activitats d'estudi científic i d'anellatge d'aus portades a terme en l'àmbit de l'espai protegit.

6. Concloua la investigació o l'estudi científic, la persona responsable d'aquest haurà de presentar a l'òrgan de gestió del parc natural un informe sobre els resultats, com també de qualsevol altra dada que pugui ser interessant des del punt de vista científic o de gestió de l'espai natural.

TÍTOL III
Normes particulars

CAPÍTOL I
Concepte i aspectes generals

Article 60. Concepte i règim de protecció

A l'efecte de particularitzar les normes protectores establides per mitjà d'aquest pla, s'han distingit dues zones per a definir els tractaments específics més ajustats a les seues necessitats de protecció, conservació i millora:

a. L'àrea d'esmoreïment d'impactes, perimetral a l'espai natural protegit, i els límits exteriors de la qual corresponen als de l'àmbit territorial del PORN.

b. L'àrea que correspon a l'àmbit declarat com a espai natural protegit (Parc Natural de la Marjal de Pego-Oliva), i que se subdivideix, al seu torn, en les següents categories per a definir els tractaments específics més ajustats a les necessitats de protecció, conservació i millora:

- Zona d'especial protecció
- Zona de regeneració
- Zona d'arrossar
- Zona de cultius hortofrutícoles
- Zona de cultius d'estiu
- Zona de recepció i trànsit

La delimitació de cadascuna de les anteriors categories es mostra en la cartografia de zonificació del present document.

Article 61. Interpretació

1. Les determinacions inherents a cadascuna de les categories de protecció assenyalades en l'article anterior constitueixen la referència normativa bàsica a l'hora d'establir els usos i activitats permeses i prohibides per aquest Pla d'ordenació dels recursos naturals.

2. En tot el que no es regula en aquestes normes particulars seran d'aplicació les disposicions contingudes en les normes generals de regulació d'usos i activitats.

3. En la interpretació de la normativa prevaldran les normes particulars sobre les generals.

Sección 7ª
Actividades de investigación.

Artículo 59. Promoción de las actividades de investigación

1. La Conselleria de medio ambiente para una mejor gestión y administración del espacio protegido promoverá la realización de actividades de investigación aplicada en materia de conocimiento y gestión de los recursos ambientales y culturales.

2. Las materias prioritarias de investigación aplicada en el ámbito del Parque Natural son las establecidas en el presente PORN.

3. El órgano competente en materia de espacios naturales facilitará el conocimiento y promoverá la divulgación de los trabajos de investigación realizados en el ámbito del Parque Natural.

4. Las actividades o proyectos de investigación a desarrollar en el Parque Natural requerirán de la previa autorización del órgano competente en materia de espacios naturales.

5. El órgano de gestión del Parque Natural establecerá un registro y base de datos de las actividades de estudio científico y de anillamiento de aves llevadas a cabo en el ámbito del espacio protegido.

6. Concluida la investigación o estudio científico, la persona responsable del mismo deberá presentar al órgano de gestión del Parque Natural un informe sobre los resultados, así como de cualquier otro dato que pueda ser interesante desde el punto de vista científico o de gestión del espacio natural.

TÍTULO III
Normas particulares

CAPÍTULO I
Concepto y aspectos generales

Artículo 60. Concepto y régimen de protección

A los efectos de particularizar las Normas Protectoras establecidas mediante este Plan, se han distinguido dos zonas para definir los tratamientos específicos más ajustados a sus necesidades de protección, conservación y mejora:

a. El área de amortiguación de impactos, perimetral al espacio natural protegido, y cuyos límites exteriores corresponden a los del ámbito territorial del PORN.

b. El área que corresponde al ámbito declarado como espacio natural protegido (Parque Natural del Marjal de Pego-Oliva), y que se subdivide, a su vez, en las siguientes categorías para definir los tratamientos específicos más ajustados a sus necesidades de protección, conservación y mejora:

- Zona de especial protección
- Zona de regeneración
- Zona de arrozal
- Zona de cultivos hortofrutícolas
- Zona de cultivos de verano
- Zona de recepción y tránsito

La delimitación de cada una de las anteriores categorías queda reflejada en la cartografía de zonificación del presente documento.

Artículo 61. Interpretación

1. Las determinaciones inherentes a cada una de las categorías de protección señaladas en el artículo anterior constituyen la referencia normativa básica a la hora de establecer los usos y actividades permitidas y prohibidas por este Plan de Ordenación de los Recursos Naturales.

2. En todo lo no regulado en estas Normas Particulares serán de aplicación las disposiciones contenidas en las Normas Generales de Regulación de Usos y Actividades.

3. En la interpretación de la normativa prevalecerán las Normas Particulares sobre las Generales.

CAPÍTOL II
Zona d'especial protecció

Article 62. Criteri de zonificació

1. La zona d'especial protecció apareix grafiada en el plànol d'ordenació.
2. Constitueix una zona d'elevat interès per a la conservació per les característiques de la vegetació, la fauna, el paisatge com també la presència de l'ecosistema humit.
3. Els criteris d'ordenació són la conservació de l'àmbit i el manteniment de l'equilibri natural de la zona i dels seus processos naturals, garantint la integritat dels recursos naturals i culturals.

Article 63. Usos permesos

1. Activitats vinculades amb la interpretació de la natura.
2. Activitats educatives i pedagògiques relacionades amb el coneixement i la interpretació de la natura.
3. Activitats relacionades amb l'observació de la natura.
4. Activitats vinculades amb l'ús públic de conformitat amb el que establisca el PRUG o el Pla d'ús públic del parc natural.

Article 64. Usos permesos amb autorització prèvia

1. Activitats d'investigació, que hauran d'anar acompanyades del corresponent pla, que haurà de ser aprovat per l'òrgan competent en matèria d'espais naturals.
2. Instal·lacions necessàries per a la conservació dels valors naturals.
3. Actes de caràcter festiu tradicional.
4. Activitat ramadera.

Article 65. Usos prohibits

1. Circulació i estacionament de vehicles, excepte autorització temporal de l'òrgan de gestió del parc i els vehicles del parc i dels propietaris que accedisquen a la seua propietat a través de les corresponents servituds de pas.
2. S'evitaran les accions que puguin molestar la fauna. Es prohibeix la utilització de megàfons, altaveus i de qualsevol altre instrument anàleg d'alt volum sonor, llevat que es faça de puntual amb autorització expressa de l'òrgan competent en matèria d'espais naturals.
3. Es prohibeixen les construccions, obres de fàbrica, tanques o qualsevol actuació que pertorbe el medi natural, excepte les instal·lacions referides en l'article anterior.
4. Es prohibeix la instal·lació de línies elèctriques aèries.
5. Es prohibeix la publicitat exterior, excepte els indicadors informatius d'ús públic, que no hauran de produir impactes visuals negatius.
6. La recol·lecció de plantes i ous, la captura d'animals i l'extracció de minerals i roques, excepte els derivats d'activitats científiques conforme al pla aprovat a què es refereix l'article anterior i l'extinció de plagues o espècies exòtiques.
7. Construcció d'habitatges de particulars.
8. En general, usos diferents dels assenyalats en els dos articles anteriors.

CAPÍTOL III
Zona de regeneració

Article 66 Criteris d'ordenació

1. La zona de regeneració apareix grafiada en els plànols d'ordenació. Es tracta d'una zona que requereix actuacions de regeneració per a recuperar els seus valors naturals potencials. Ubicades en zones perifèriques i pròximes a zones de recepció i trànsit, poden ser àrees d'ús públic, per a coneixement i gaudi dels valors naturals del parc natural.
2. Els objectius de l'ordenació són
 - a. Recuperar els valors naturals de la zona
 - b. Establir rutes i itineraris que permeten que el públic coneiga i valore aquests valors
 - c. Permetre usos recreatius tradicionals de la zona.

CAPÍTULO II
Zona de especial protección

Artículo 62. Criterio de zonificación

1. La zona de especial protección aparece grafiada en el plano de ordenación.
2. Constituye una zona de elevado interés para la conservación por las características de la vegetación, la fauna, el paisaje así como la presencia del ecosistema húmedo.
3. Los criterios de ordenación son la conservación del ámbito y mantenimiento del equilibrio natural de la zona y de sus procesos naturales, garantizando la integridad de los recursos naturales y culturales.

Artículo 63. Usos permitidos

1. Actividades vinculadas con la interpretación de la naturaleza.
2. Actividades educativas y pedagógicas relacionadas con el conocimiento e interpretación de la naturaleza.
3. Actividades relacionadas con la observación de la naturaleza.
4. Actividades vinculadas con el uso público de conformidad con lo que establezca el PRUG o el Plan de Uso Público del Parque Natural

Artículo 64. Usos permitidos previa autorización

1. Actividades de investigación, que deberán ir acompañadas del correspondiente Plan, que deberá ser aprobado por el órgano competente en materia de espacios naturales.
2. Instalaciones necesarias para la conservación de los valores naturales.
3. Actos de carácter festivo tradicional.
4. Actividad ganadera.

Artículo 65. Usos prohibidos

1. Circulación y estacionamiento de vehículos, salvo autorización temporal del órgano de gestión del Parque y los vehículos del parque y de los propietarios que accedan a su propiedad a través de las correspondientes servidumbres de paso.
2. Se evitará las acciones que puedan molestar a la fauna. Se prohíbe la utilización de megáfonos, altavoces y de cualquier otro instrumento análogo de alto volumen sonoro excepto de forma puntual con autorización expresa del órgano competente en materia de espacios naturales.
3. Se prohíben las construcciones, obras de fábrica, cercados o cualquier actuación que perturbe el medio natural, salvo las instalaciones referidas en el artículo anterior.
4. Se prohíbe la instalación de tendidos eléctricos aéreos.
5. Se prohíbe la publicidad exterior, salvo los indicadores informativos de uso público, que no deberán producir impactos visuales negativos.
6. La recolección de plantas y huevos, la captura de animales y la extracción de minerales y rocas, salvo los derivados de actividades científicas conforme al plan aprobado a que se refiere el artículo anterior y la extinción de plagas o especies exóticas.
7. Construcción de viviendas de particulares.
8. En general, usos diferentes de los señalados en los dos artículos anteriores.

CAPÍTULO III
Zona de regeneración

Artículo 66 Criterios de ordenación

1. La zona de regeneración aparece grafiada en los planos de ordenación. Se trata de una zona que requiere de actuaciones de regeneración para recuperar sus valores naturales potenciales. Ubicadas en zonas periféricas y próximas a zonas de recepción y tránsito, pueden ser áreas de uso público, para conocimiento y disfrute de los valores naturales del Parque Natural.
2. Los objetivos de la ordenación son:
 - a. Recuperar los valores naturales de la zona
 - b. Establecer rutas e itinerarios que permitan conocer y valorar dichos valores por el público.
 - c. Permitir usos recreativos tradicionales de la zona

Article 67. Usos permesos

1. Activitats necessàries per a la regeneració de la zona.
2. Activitats necessàries per al manteniment de la zona, com ara neteja, sanejament, conservació de la vegetació i d'altres anàlogues.
3. Activitats didàctiques relacionades amb el coneixement del parc natural.
4. Activitats recreatives a l'aire lliure: senderisme, passejos a cavall, passejos amb barca, bicicleta, etc.
5. Senyalització institucional del parc natural.

Article 68. Usos permesos amb autorització prèvia

1. Activitat de pesca
2. Instal·lacions necessàries per a la conservació dels valors naturals
3. Actes de caràcter festiu tradicional.

Article 69. Usos prohibits

1. Circulació i estacionament de vehicles, excepte autorització temporal de l'òrgan de gestió del parc i els vehicles del parc i dels propietaris que accedisquen a la seua propietat a través de les corresponents servituds de pas.
2. S'evitarà les accions que puguen molestar la fauna. Es prohibeix la utilització de megàfons, altaveus i de qualsevol altre instrument anàleg d'alt volum sonor.
3. Es prohibeixen les construccions, obres de fàbrica, tanques o qualsevol actuació que pertorbe el medi natural, excepte les instal·lacions referides en l'article anterior.
4. Es prohibeix la instal·lació de línies elèctriques aèries.
5. Es prohibeix la publicitat exterior, excepte els indicadors informatius d'ús públic, que no hauran de produir impactes visuals negatius.
6. La recol·lecció de plantes i ous, la captura d'animals i l'extracció de minerals i roques, excepte els derivats d'activitats científiques conforme al pla aprovat a què es refereix l'article anterior i l'extinció de plagues o espècies exòtiques.
7. Construcció d'habitatges de particulars.
8. En general, usos diferents dels assenyalats en els dos articles anteriors.

CAPÍTOL IV
Zona de recepció i trànsit

Article 70. Criteris d'ordenació

La zona de recepció i trànsit apareix grafiada en el plànol d'ordenació. És una zona d'interès paisatgístic, els objectius d'ordenació de la qual són:

- a. Acollir els visitants i proporcionar informació sobre les característiques naturals i culturals del parc natural.
- b. Establir itineraris d'ús preferent per al coneixement i gaudi ordenat del parc natural.
- c. Aquells altres que s'assenyalen en el Pla rector d'ús i gestió i en el Pla d'ús públic.

Article 71. Usos permesos

1. Activitats necessàries per al manteniment de la zona, com neteja, sanejament, conservació de la vegetació i altres anàlogues.
2. Activitats didàctiques relacionades amb el coneixement del parc natural.
3. Activitats recreatives a l'aire lliure.
4. Senyalització institucional del parc natural.

Article 72. Usos permesos prèvia autorització

1. Recuperació d'edificacions i infraestructures ja existents.
2. Edificacions i infraestructures de nova planta vinculades a l'ús públic del parc natural o a la investigació científica d'aquest.
3. Ús de restauració i allotjament en les edificacions autoritzades.
4. Activitat de pesca.

Artículo 67. Usos permitidos

1. Actividades necesarias para la regeneración de la zona.
2. Actividades necesarias para el mantenimiento de la zona, tales como limpieza, saneamiento, conservación de la vegetación y otras análogas.
3. Actividades didácticas relacionadas con el conocimiento del Parque Natural.
4. Actividades recreativas al aire libre: senderismo, paseos a caballo, paseos en barca, bicicleta, etc.
5. Señalización institucional del Parque Natural

Artículo 68. Usos permitidos previa autorización

1. Actividad de pesca.
2. Instalaciones necesarias para la conservación de los valores naturales.
3. Actos de carácter festivo tradicional.

Artículo 69. Usos prohibidos

1. Circulación y estacionamiento de vehículos, salvo autorización temporal del órgano de gestión del Parque y los vehículos del parque y de los propietarios que accedan a su propiedad a través de las correspondientes servidumbres de paso.
2. Se evitará las acciones que puedan molestar a la fauna. Se prohíbe la utilización de megáfonos, altavoces y de cualquier otro instrumento análogo de alto volumen sonor.
3. Se prohíben las construcciones, obras de fábrica, cercados o cualquier actuación que perturbe el medio natural, salvo las instalaciones referidas en el artículo anterior.
4. Se prohíbe la instalación de tendidos eléctricos aéreos.
5. Se prohíbe la publicidad exterior, salvo los indicadores informativos de uso público, que no deberán producir impactos visuales negativos.
6. La recolección de plantas y huevos, la captura de animales y la extracción de minerales y rocas, salvo los derivados de actividades científicas conforme al plan aprobado a que se refiere el artículo anterior y la extinción de plagas o especies exóticas.
7. Construcción de viviendas de particulares.
8. En general, usos diferentes de los señalados en los dos artículos anteriores.

CAPÍTULO IV
Zona de recepción y tránsito

Artículo 70. Criterios de ordenación

La zona de recepción y tránsito aparece grafiada en el plano de ordenación. Es una zona de interés paisajístico, cuyos objetivos de ordenación son:

- a. Acoger a los visitantes y proporcionar información sobre las características naturales y culturales del Parque Natural.
- b. Establecer itinerarios de uso preferente para el conocimiento y disfrute ordenado del Parque Natural.
- c. Aquellos otros que se señalen en el Plan Rector de Uso y Gestión y en el Plan de Uso Público.

Artículo 71. Usos permitidos

1. Actividades necesarias para el mantenimiento de la zona, tales como limpieza, saneamiento, conservación de la vegetación y otras análogas.
2. Actividades didácticas relacionadas con el conocimiento del Parque Natural.
3. Actividades recreativas al aire libre.
4. Señalización institucional del Parque natural.

Artículo 72. Usos permitidos previa autorización

1. Recuperación de edificaciones e infraestructuras ya existentes.
2. Edificaciones e infraestructuras de nueva planta vinculadas al uso público del Parque Natural o a la investigación científica del mismo.
3. Uso de restauración y alojamiento en las edificaciones autorizadas.
4. Actividad de pesca.

Article 73. Usos prohibits

1. Estan prohibides les edificacions i infraestructures de nova planta, excepte les autoritzades conforme a l'article anterior.
2. En general, usos diferents dels assenyalats en els dos articles anteriors.

CAPÍTOL V
Zona d'arrossar

Article 74. Criteris d'ordenació

1. La zona d'arrossar de protecció apareix grafiada en el plànol d'ordenació. Es tracta de sòls en què, pel flux hídric de la marjal, resulten més aptes per al cultiu d'arròs.
2. El criteri d'ordenació es basa en l'aprofitament agrícola, de forma compatible amb els processos o valors naturals d'aquests llocs.

Article 75. Usos permesos

1. Cultiu de l'arròs
2. Els previstos en la zona d'especial protecció.

Article 76. Usos permesos prèvia autorització

1. Activitat cinegètica, prèvia aprovació del corresponent pla tècnic de caça.
2. Activitat piscícola, prèvia aprovació del corresponent pla piscícola.
3. Restauració d'edificacions existents per a usos vinculats a l'activitat agrícola o a l'ús públic del parc natural.
4. Instal·lacions elèctriques en subterrani.

Article 77. Usos prohibits

1. Construcció d'habitatges per a particulars.
2. En general, usos diferents als assenyalats en els dos articles anteriors.

CAPÍTOL VI
Zona de cultiu hortofructícola

Article 78. Criteri d'ordenació

1. La zona de cultiu hortofructícola apareix grafiada en el plànol d'ordenació. Es tracta de sòls que estan destinats a cultius hortofructícoles.
2. El criteri d'ordenació és el manteniment dels cultius tradicionals a la zona, sense perjudici dels processos o valors naturals que concorren en la zona.

Article 79. Usos permesos

1. Els tradicionals cultius hortofructícoles i d'arrossar de la zona.
2. Els previstos en la zona d'especial protecció.

Article 80. Usos permesos prèvia autorització

Els mateixos que en la zona d'arrossar i el manteniment de l'ús ramader existent.

Article 81. Usos prohibits

Els no permesos ni autoritzats conforme als articles anteriors, especialment la construcció d'habitatges de nova planta de qualsevol tipus, tant mobles com immobles, com s'especificava en l'article 50.

CAPÍTOL VII
Zona de cultiu d'estiu

Article 82. Criteri d'ordenació

1. La zona de cultiu d'estiu apareix grafiada en el plànol d'ordenació.
2. Es tracta de sòls que estan destinats a cultius hortofructícoles, que per les seues condicions hídriques permeten ser cultivats en temporada d'estiu.

Artículo 73. Usos prohibidos

1. Están prohibidas las edificaciones e infraestructuras de nueva planta salvo las autorizadas conforme al artículo anterior.
2. En general, usos diferentes de los señalados en los dos artículos anteriores

CAPÍTULO V
Zona de arrozal

Artículo 74. Criterios de ordenación

1. La zona de arrozal protección aparece grafiada en el plano de ordenación. Se trata de suelos en los que, por el propio flujo hídrico del marjal, resultan más aptos para el cultivo de arroz.
2. El criterio de ordenación se basa en el aprovechamiento agrícola, de forma compatible con los procesos o valores naturales de tales lugares.

Artículo 75. Usos permitidos

1. Cultivo del arroz.
2. Los previstos en la zona de especial protección.

Artículo 76. Usos permitidos previa autorización

1. Actividad cinegética, previa aprobación del correspondiente Plan Técnico de Caza.
2. Actividad piscícola, previa aprobación del correspondiente plan piscícola.
3. Restauración de edificaciones existentes para usos vinculados a la actividad agrícola o al uso público del Parque natural.
4. Instalaciones eléctricas en subterráneo.

Artículo 77. Usos prohibidos

1. Construcción de viviendas para particulares.
2. En general, usos diferentes a los señalados en los dos artículos anteriores.

CAPÍTULO VI
Zona de cultivo hortofructícola

Artículo 78. Criterio de ordenación

1. La zona de cultivo hortofructícola aparece grafiada en el plano de ordenación. Se trata de suelos en los que están destinados a cultivos hortofructícolas
2. El criterio de ordenación es el mantenimiento de los cultivos tradicionales en la zona, sin perjuicio de los procesos o valores naturales que concurren en la zona.

Artículo 79. Usos permitidos

1. Los tradicionales cultivos hortofructícolas y de arrozal de la zona.
2. Los previstos en la zona de especial protección.

Artículo 80. Usos permitidos previa autorización

Los mismos que en la zona de arrozal y el mantenimiento del uso ganadero existente.

Artículo 81. Usos prohibidos

Los no permitidos ni autorizados conforme a los artículos anteriores, especialmente la construcción de viviendas de nueva planta de cualquier tipo, tanto muebles como inmuebles, como se especificaba en el artículo 50.

CAPÍTULO VII
Zona de cultivo de verano

Artículo 82. Criterio de ordenación

1. La zona de cultivo de verano aparece grafiada en el plano de ordenación.
2. Se trata de suelos en los que están destinados a cultivos hortofructícolas, que por sus condiciones hídricas permiten ser cultivados en temporada de verano.

3. L'administració realitzarà les inversions necessàries per a poder aïllar hídricament aquesta zona de la resta del parc, a través d'una gola de desaigüe paral·lela al límit oriental i unes portes de control. Així mateix, es realitzaran les actuacions necessàries per a permetre el drenatge natural dels terrenys si així fóra convenient.

4. Es mantindran els cultius d'estiu, s'inicia la campanya el 1r d'abril i conclou el 30 de setembre, sense poder cultivar fora d'aquesta època.

5. A partir del moment en què es dispose de drenatge natural, en el mode especificat en el punt 3r, queda prohibit el drenatge artificial dels terrenys.

6. Durant l'època assenyalada de cultius d'estiu, amb caràcter excepcional, per a salvar les collites davant d'esdeveniments meteorològics, l'òrgan competent en matèria d'espais naturals pot permetre el bombeig de cabals. Aquests seran inexcusablement aplicats bé a l'arrossar o bé a la zona d'especial protecció per a restablir l'equilibri hídric del parc.

Article 83. Usos permesos

1. Els cultius hortofrutícoles de la zona en època estival i el cultiu d'arrossar.

2. Els previstos en les àrees d'especial protecció.

Article 84. Usos permesos prèvia autorització

Els mateixos que en la zona d'horta i el manteniment de l'ús ramader existent.

Article 85. Usos prohibits

1. Els no permesos ni autoritzats conforme als articles anteriors.

2. No es permetran sistemes de drenatge artificial del terreny.

CAPÍTOL VIII

Zona d'esmoreïment d'impactes

Article 86. Règim de protecció

1. S'estableix una zona d'esmoreïment d'impactes conforme a la delimitació establida en els plànols d'ordenació.

2. El règim de protecció aplicable en aquesta zona es constitueix per l'exigència d'avaluació d'impacte ambiental, emesa per la Conselleria competent en medi ambient previ informe de l'òrgan competent en matèria d'espais naturals, per a les següents activitats:

a. Transformacions agrícoles de terrenys forestals o de secà a regadiu.

b. Extraccions d'aigua, noves perforacions i modificacions dels cabals d'extracció i existents.

c. Qualsevol tipus d'actuació que comporte una repercussió rellevant en el règim hídric de la marjal de Pego Oliva.

ANNEX a la normativa

Descripció dels límits del PORN

(En el sentit de les agulles del rellotge)

A partir del punt de la costa situat immediatament a l'est de la punta del Cadastre, al costat del límit entre els termes municipal dels Poblets –a l'est– i Dénia –a l'oest–, el límit avança primer cap al sud i posteriorment cap a l'oest, seguint la demarcació que delimita aquests dos municipis i enllaçant amb el límit entre els termes municipals dels Poblets, Dénia i el Verger. Des d'aquest punt, continua aproximadament en direcció sud sobre el límit entre els termes municipals de Dénia i el Verger, el qual coincideix sensiblement i al seu torn amb un camí que enllaça finalment amb la carretera N-332, en un punt pròxim a l'entroncament amb l'esmentada via de la carretera CV-723.

Des del punt anterior, el límit segueix l'esmentada carretera N-332 en direcció primer sud-est i després sud, rodejant la major part del nucli urbà del Verger fins a l'extrem sud d'aquest, on la carrete-

3. La Administración realizará las inversiones necesarias para poder aislar hídricamente esta zona del resto del parque, a través de una gola de desaigüe paralela al linde oriental y unas compuertas de control. Asimismo se realizarán las actuaciones necesarias para permitir el drenaje natural de los terrenos si así conviniera.

4. Se mantendrán los cultivos de verano, iniciando la campaña el 1º de abril y concluyendo el 30 de septiembre, sin poder cultivar fuera de dicha época.

5. A partir del momento en que se disponga de drenaje natural, en el modo especificado en el punto 3º, queda prohibido el drenaje artificial de los terrenos.

6. Durante la época señalada de cultivos de verano, con carácter excepcional, para salvar las cosechas ante eventos meteorológicos, el órgano competente en materia de espacios naturales podrá permitir el bombeo de caudales. Estos serán inexcusablemente aplicados bien al arrozal o bien a la zona de especial protección para restablecer el equilibrio hídrico del Parque.

Artículo 83. Usos permitidos

1. Los cultivos hortofrutícolas de la zona en época estival y el cultivo de arrozal.

2. Los previstos en las áreas de especial protección.

Artículo 84. Usos permitidos previa autorización

Los mismos que en la zona de huerta y el mantenimiento del uso ganadero existente.

Artículo 85. Usos prohibidos

1. Los no permitidos ni autorizados conforme a los artículos anteriores.

2. No se permitirán sistemas de drenaje artificial del terreno.

CAPÍTULO VIII

Zona de amortiguación de impactos

Artículo 86. Régimen de protección

1. Se establece una zona de amortiguación de impactos conforme a la delimitación establecida en los planos de ordenación.

2. El régimen de protección aplicable en esta zona se constituye por la exigencia de evaluación de impacto ambiental, emitida por la Conselleria competente en medio ambiente previo informe del órgano competente en materia de espacios naturales, para las siguientes actividades:

a. Transformaciones agrícolas de terrenos forestales o de secano a regadiu

b. Extracciones de agua, nuevas perforaciones y modificaciones de los caudales de extracción y existentes

c. Cualquier tipo de actuación que pueda suponer una repercusión relevante en el régimen hídrico de la marjal de Pego-Oliva.

ANEXO a la Normativa

Descripción de los límites del PORN

(En el sentido de las agujas del reloj)

A partir del punto de la costa situado inmediatamente al este de la Punta del Cadastre, junto al límite entre los términos municipal de Els Poblets –al este– y Dénia –al oeste–, el límite avanza primero hacia el sur y posteriormente al oeste, siguiendo la demarcación que delimita ambos municipios y enlazando con el límite entre los términos municipales de Els Poblets, Dénia y el Verger. Desde este punto, continua aproximadamente en dirección sur sobre el límite entre los términos municipales de Dénia y el Verger, el cual coincide sensiblemente y a su vez con un camino que enlaza finalmente con la carretera N-332, en un punto cercano al entronque con dicha vía de la carretera CV-723.

Desde el punto anterior, el límite sigue la citada carretera N-332 en dirección primero sureste y después sur, rodeando la mayor parte del casco urbano del Verger hasta el extremo sur del mismo, donde

ra és creuada pel límit entre els termes municipals del Verger i Ondara, que en aquest tram coincideix amb el traçat de l'assagador de les Sorts. El límit del PORN continua doncs pel límit entre els termes municipals del Verger i Ondara en direcció oest; creua l'autopista i avança en idèntica direcció cap a la serra de Segària, la línia de cims i vessant nord de la qual queden incloses en l'àmbit del PORN. Sense deixar la serra, continua en direcció sud-oest i sud coincidint amb el límit entre els termes municipals de Benimeli –que queda inclòs en el PORN– i Beniarbeig –fora d'aquest–, i posteriorment amb direcció de nou sud-oest coincidint amb el límit entre els termes municipals de Benimeli, Sanet i Negrals –aquest últim, fora de l'àmbit del PORN– fins al nucli urbà de Benimeli, on assoleix el traçat de la carretera CV-728.

Des de Benimeli, el límit avança cap a l'oest coincidint amb el traçat de la citada carretera CV-728; gira primer cap al sud-oest i posteriorment cap al sud, travessa el nucli urbà del Ràfol d'Almúnia –que queda en la seua major part inclòs en l'àmbit– i Sagra, al qual rodeja pel nord fins a enllaçar amb el traçat de la carretera CV-715. Des de Sagra, el límit coincideix amb la citada carretera CV-715, que avança en direcció sud, rodeja per l'est el nucli urbà de Tormos –que queda inclòs en el PORN– i assoleix l'encreuament de la carretera que seguia amb la CV-721, per la qual continua en direcció sud-oest, seguint posteriorment el traçat sinuós d'aquesta fins a aconseguir el punt d'intersecció entre aquesta via i el límit entre els termes municipals d'Orba i la Vall de Laguar. Segueix des d'ací aquest límit de termes en direcció sud-est, enllaçant a continuació amb el límit dels termes d'Orba i Murla, fins al punt d'intersecció entre l'esmentat límit municipal i la corba de nivell de 300 m. Aquesta corba de nivell es dirigeix primer cap al sud-oest i posteriorment cap al sud, rodejant el nucli urbà de Murla fins a intersectar el límit entre el terme municipal d'aquesta població i el de la Vall de Laguar, pel qual continua en direcció nord-oest. El límit del PORN es prolonga sobre el límit municipal entre la Vall de Laguar que –queda inclòs en l'àmbit– i Benigembla, primer en direcció oest i després sud, fins a intersectar el traçat de la carretera CV-720.

Des d'aquest punt, el límit de l'àmbit del PORN coincideix amb el traçat de la citada carretera CV-720, que avança cap a Castell de Castells amb direcció primer oest i posteriorment sud. Superat el nucli urbà d'aquesta població, que queda majoritàriament exclòs del PORN, el límit d'aquest segueix coincidint amb la mateixa carretera CV-720 en direcció primer a Famorca i posteriorment a Fageca. A penes superat el nucli urbà d'aquesta població, i en l'encreuament entre la carretera CV-720, per la que discorria, i la CV-754, que es dirigeix a Quatretondeta, abandona la primera per a coincidir amb el traçat de la segona, avançant en coincidència amb el traçat d'aquesta via fins a arribar al citat nucli urbà de Quatretondeta, el qual rodeja per l'est i el sud, i queda aquest dins de l'àmbit ordenat, i continuant el seu avanç, sempre seguint la mencionada carretera, fins a la població de Gorga, on enllaça de nou amb el traçat de la carretera CV-720 que havia abandonat a Fageca.

Des de Gorga, i coincidint amb la citada CV-720, el límit avança cap al nord fins al punt d'intersecció d'aquesta via amb el límit municipal entre Millena i Balones, pel qual continua en direcció nord-oest. En les proximitats del vèrtex de la llima Redona, se cenyeix al límit municipal entre Almudaina, que queda exclòs del PORN, i Balones. Aquest límit, que avança en direcció primer nord-est i posteriorment nord, es continua per la delimitació municipal entre Almudaina i Planes, que es dirigeix al nord-oest fins que intersecta el traçat del camí Almudaina, pel que continua cap al nord-est, creua la carretera CV-700, rodeja per l'oest el nucli urbà de Planes, que queda inclòs en el PORN, i assoleix el traçat de la carretera CV-711, aproximadament a l'altura del punt en què el camí de Tormos hi desemboca.

La delimitació del PORN continua en direcció nord pel traçat de la mencionada carretera CV-711, travessa la presa de l'embassament de Beniarrés, i continua avançant rodejant pel nord aquest embassament fins a aconseguir, sempre coincidint amb la citada

la carretera es cruzada por el límite entre los términos municipales de El Verger y Ondara, que en este tramo coincide con el trazado del Assagador de les Sorts. El límite del PORN continua pues por el límite entre los términos municipales de El Verger y Ondara en dirección oeste; cruza la autopista y avanza en idéntica dirección hacia la serra de Segària, cuya línea de cumbres y vertiente norte quedan incluidas en el ámbito del PORN. Sin dejar la sierra, continúa en dirección suroeste y sur coincidiendo con el límite entre los términos municipales de Benimeli –que queda incluido en el PORN– y Beniarbeig –fuera del mismo–, y posteriormente con dirección de nuevo suroeste coincidiendo con el límite entre los términos municipales de Benimeli y Sanet i Negrals –este último, fuera del ámbito del PORN– hasta el núcleo urbano de Benimeli, donde alcanza el trazado de la carretera CV-728.

Desde Benimeli, el límite avanza hacia el oeste coincidiendo con el trazado de la citada carretera CV-728; gira primero hacia el suroeste y posteriormente hacia el sur, atraviesa el núcleo urbano del Ràfol d'Almúnia –que queda en su mayor parte incluido en el ámbito– y Sagra, al que rodea por el norte hasta enlazar con el trazado de la carretera CV-715. Desde Sagra, el límite coincide con la citada carretera CV-715, que avanza en dirección sur, rodea por el este el núcleo urbano de Tormos –que queda incluido en el PORN– y alcanza el cruce de la carretera que venía siguiendo con la CV-721, por la cual continúa en dirección suroeste, siguiendo posteriormente el trazado sinuoso de la misma hasta alcanzar el punto de intersección entre dicha vía y el límite entre los términos municipales de Orba y Vall de Laguar. Sigue desde aquí dicho límite de términos en dirección sureste, enlazando a continuación con el límite de los términos de Orba y Murla, hasta el punto de intersección entre dicho límite municipal y la curva de nivel de 300 m. Dicha curva de nivel se dirige primero hacia el suroeste y posteriormente hacia el sur, rodeando el núcleo urbano de Murla hasta intersectar el límite entre el término municipal de esta población y el de la Vall de Laguar, por el cual continúa en dirección noroeste. El límite del PORN se prolonga sobre el límite municipal entre Vall de Laguar que –queda incluido en el ámbito– y Benigembla, primero en dirección oeste y después sur, hasta intersectar el trazado de la carretera CV-720.

Desde este punto, el límite del ámbito del PORN coincide con el trazado de la citada carretera CV-720, que avanza hacia Castell de Castells con dirección primero oeste y posteriormente sur. Superado el núcleo urbano de esta población, que queda mayoritariamente excluido del PORN, el límite del mismo sigue coincidiendo con la misma carretera CV-720 en dirección primero a Famorca y posteriormente a Fageca. Apenas superado el núcleo urbano de esta población, y en el cruce entre la carretera CV-720, por la que discurría, y la CV-754, que se dirige a Quatretondeta, abandona la primera para coincidir con el trazado de la segunda, avanzando en coincidencia con el trazado de esta vía hasta alcanzar el citado núcleo urbano de Quatretondeta, el cual rodea por el este y el sur, quedando el mismo dentro del ámbito ordenado, y continuando su avance, siempre siguiendo la mencionada carretera, hasta la población de Gorga, donde enlaza de nuevo con el trazado de la carretera CV-720 que había abandonado en Fageca.

Desde Gorga, y coincidiendo con la citada CV-720, el límite avanza hacia el norte hasta el punto de intersección de esta vía con el límite municipal entre Millena y Balones, por el que continúa en dirección noroeste. En las cercanías del vértice de la llima Redona, se ciñe al límite municipal entre Almudaina, que queda excluida del PORN, y Balones. Dicho límite, que avanza en dirección primero noreste y posteriormente norte, se ve continuado por la delimitación municipal entre Almudaina y Planes, que se dirige al noroeste hasta que intersecta el trazado del Camí d'Almudaina, por el que continúa hacia el noreste, cruza la carretera CV-700, rodea por el oeste el núcleo urbano de Planes, que queda incluido en el PORN, y alcanza el trazado de la carretera CV-711, aproximadamente a la altura del punto en que el Camí de Tormos desemboca en la misma.

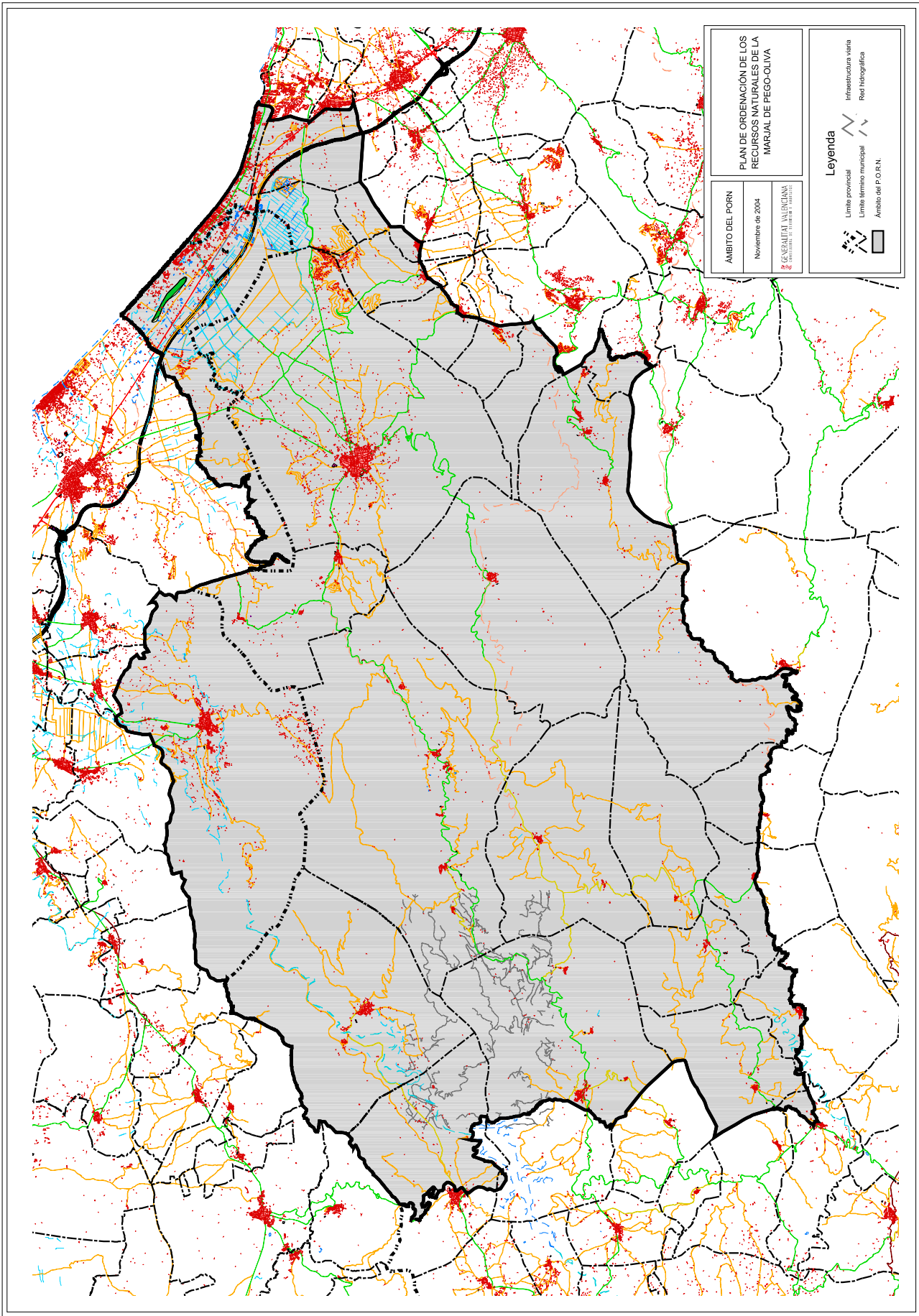
La delimitación del PORN continúa en dirección norte por el trazado de la mencionada carretera CV-711, atraviesa la presa del embalse de Beniarrés, y continúa avanzando rodeando por el norte dicho embalse hasta alcanzar, siempre coincidiendo con la citada

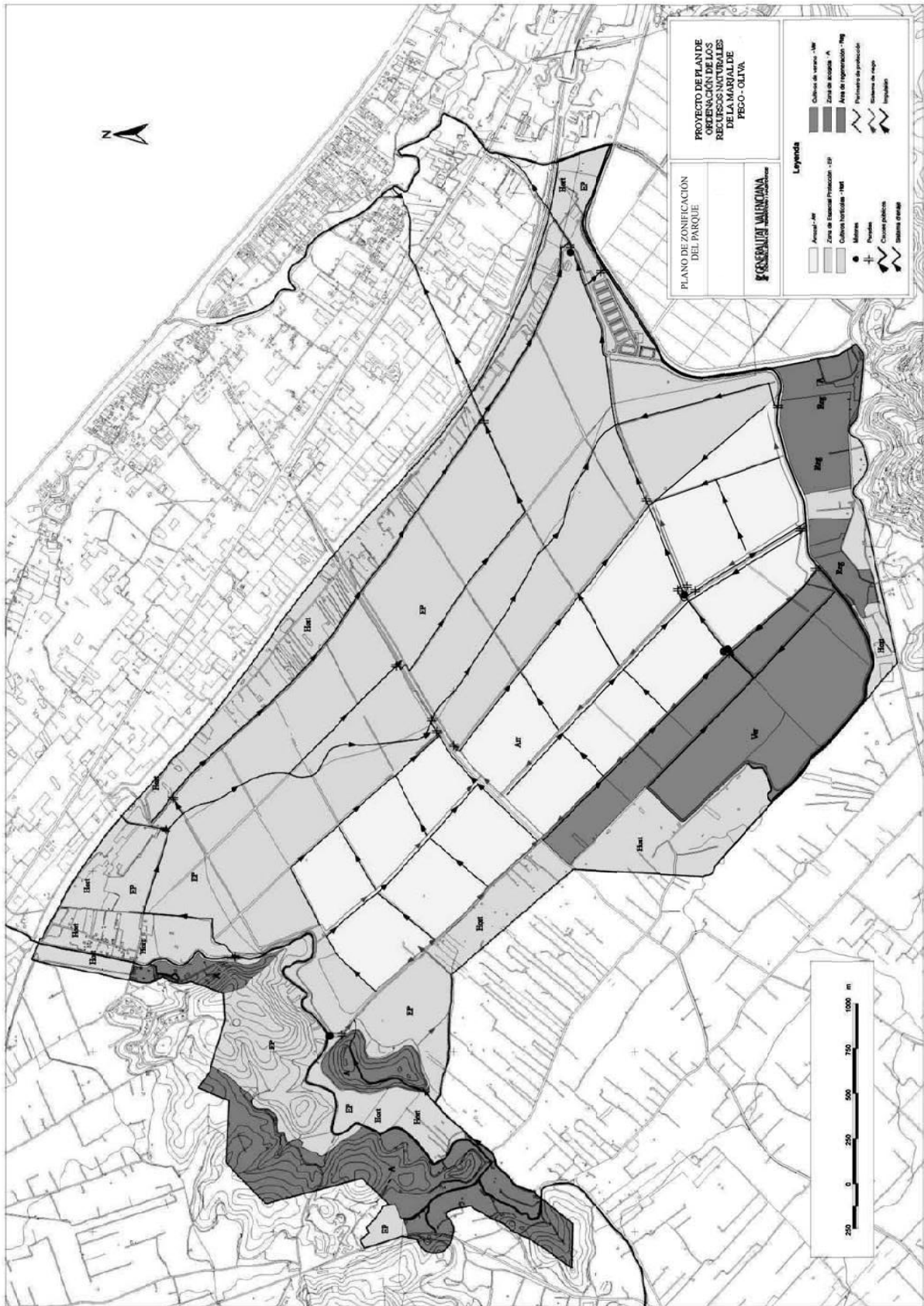
via, la carretera CV-705, per la que continua, deixant a l'oest i fora del seu àmbit el nucli de Beniarrés i continuant el traçat de la CV-705 pel port de Salem fins al límit municipal entre Beniarrés i Salem, que coincideix al mateix temps amb el de les províncies d'Alacant i València. Des d'aquest punt, l'àmbit del PORN abandona la carretera per a seguir cap al nord-est el citat límit provincial, que al seu torn separa successivament els termes de Salem, Castelló de Rugat, Aielo de Rugat, Montitxelvo i part del de Terrateig (al nord, dins de la província de València i exclosos del PORN) i Beniarrés i l'Orxa (al sud, en la província d'Alacant i dins de l'àmbit d'ordenació). La coincidència entre el límit provincial i el del PORN desapareix en el punt de contacte entre els termes municipals de Terrateig, Villalonga i l'Orxa, ja que des d'aquest l'esmentat límit segueix la delimitació que separa el citat municipi de Villalonga, al sud i inclòs en el PORN, dels de Terrateig, Llocnou de Sant Jeroni, Castellonet de la Conquesta, Ador, Potries i la Font d'En Carròs –tots ells exclosos del PORN– i part del d'Oliva. Precisament des del punt en què coincideixen els límits municipals de Villalonga, Oliva i l'Atzúvia, el límit de l'àmbit torna a coincidir amb el que separa les províncies d'Alacant i València: aquest límit, que se superposa al seu torn amb el que separa Oliva de l'Atzúvia, avança en direcció sud-sud-est, fins al punt en què creua la corba de nivell de 100 m, per la qual seguirà.

El límit del PORN segueix la citada corba de nivell de 100 m, rodeja part del llit de la rambla de Gallinera, i avança posteriorment en direcció aproximada nord-est, fins a aconseguir l'altura del camí del Pinaret, on l'abandona per a enllaçar, seguint el traçat d'aquest camí, amb la de capçalera del barranc de Benirrama. Des d'ací, s'uneix en direcció nord-oest amb la capçalera del barranc de Benirrama, el llit del qual seguirà amb idèntica direcció fins al traçat de l'autopista A-7, travessant-la i enllaçant amb el llit del riu Vedat. Des d'aquesta autopista fins a la línia de costa, el límit del PORN coincideix amb el llit d'aquest curs fins a la desembocadura, i des d'aquesta, per la línia de costa i en direcció sud-est, enllaça amb el punt d'inici.

vía, la carretera CV-705, por la que continua, dejando al oeste y fuera de su ámbito el núcleo de Beniarrés y continuando el trazado de la CV-705 por el Port de Salem hasta el límite municipal entre Beniarrés y Salem –coincidente, a su vez, con el de las provincias de Alacant y Valencia. Desde este punto, el ámbito del PORN abandona la carretera para seguir hacia el noreste el citado límite provincial, que a su vez separa sucesivamente los términos de Salem, Castelló de Rugat, Aielo de Rugat, Montixelvo y parte del de Terrateig (al norte, dentro de la provincia de Valencia y excluidos del PORN) y Beniarrés y l'Orxa (al sur, en la provincia de Alacant y dentro del ámbito de ordenación). La coincidencia entre el límite provincial y el del PORN desaparece en el punto de contacto entre los términos municipales de Terrateig, Vilallonga y l'Orxa, puesto que desde el mismo dicho límite sigue la delimitación que separa el citado municipio de Vilallonga, al sur e incluido en el PORN, de los de Terrateig, Lloc-nou de Sant Jeroni, Castellonet de la Conquesta, Ador, Potries y la Font d'en Carròs –todos ellos excluidos del PORN– y parte del de Oliva. Precisamente desde el punto en que coinciden los límites municipales de Vilallonga, Oliva y L'Atzúvia, el límite del ámbito vuelve a coincidir con el que separa las provincias de Alacant y Valencia: dicho límite, que se superpone a su vez con el que separa Oliva de l'Atzúvia, avanza en dirección sur-sureste, hasta el punto en que cruza la curva de nivel de 100 m., por la que seguirá.

El límite del PORN sigue la citada curva de nivel de 100 m, rodea parte del cauce de la Rambla de Gallinera, y avanza posteriormente en dirección aproximada nordeste, hasta alcanzar la altura del Camí del Pinaret, donde la abandona para enlazar, siguiendo el trazado de dicho camino, con de cabecera del barranc de Benirrama. Desde aquí, se une en dirección noroeste con la cabecera del barranc de Benirrama, cuyo cauce seguirá con idèntica direcció hasta el trazado de la autopista A-7, atravesándola y enlazando con el cauce del riu Vedat. Desde la citada autopista hasta la línea de costa, el límite del PORN coincide con el cauce de este curso hasta su desembocadura, y desde ella, por la línea de costa y en dirección sudeste, enlaza con el punto de inicio.







Conselleria d'Agricultura, Medi Ambient, Canvi Climàtic i Desenvolupament Rural

DECRET 6/2018, de 19 de gener, del Consell, de declaració d'utilitat pública i execució urgent de la concentració parcel·lària d'Oliva-Pego. [2018/689]

L'article 49.3 de l'Estatut d'Autonomia de la Comunitat Valenciana atorga a la Generalitat competència exclusiva en agricultura, reforma i desenvolupament agrari i ramaderia, sense perjudi del que disposa l'article 149 de la Constitució i, si és el cas, de les bases i ordenació de l'activitat econòmica general de l'Estat.

El Decret 1068/1970, de 21 de març, va declarar d'utilitat pública la concentració parcel·lària de la zona d'Oliva-Pego (BOE 89, 14.04.1970).

Mitjançant el Reial decret 1794/1985, d'11 de setembre, sobre valoració definitiva i ampliació de funcions traspasades de l'Administració de l'Estat a la Comunitat Valenciana en matèria de reforma i desenvolupament agrari, van ser traspasats, a la Comunitat Valenciana, els treballs de concentració parcel·lària de la zona d'Oliva-Pego, que van ser assignats a la Conselleria d'Agricultura i Pesca pel Decret 37/1985, de 31 d'octubre, del president de la Generalitat Valenciana.

Mitjançant la disposició addicional tercera de la Llei 11/1994, de 27 de desembre, de la Generalitat Valenciana, d'espais naturals protegits de la Comunitat Valenciana, es va declarar el Parc Natural de la Marjal de Pego-Oliva i va quedar suspesa la concentració parcel·lària mentre no s'elaborara el pla d'ordenació dels recursos naturals.

Per Decret 280/2004, de 17 de desembre, del Consell de la Generalitat, es va aprovar el corresponent Pla d'ordenació de recursos naturals del Parc Natural de la Marjal de Pego-Oliva (PORN).

L'article 34.2 disposa que es considera compatible en l'àmbit del PORN el manteniment de les activitats agràries tradicionals que es registren en l'actualitat, d'acord amb l'ordenació proposada en el referit PORN. En particular, l'activitat agrària vinculada al cultiu d'arròs, practicada d'acord amb els usos tradicionals en les zones previstes en aquest pla, està protegida pel seu interès ecològic, socioeconòmic i cultural.

L'article 60 estableix una zona d'especial protecció dins del parc natural i l'article 62 la delimita, defineix i estableix els criteris d'ordenació d'aquesta: la zona d'especial protecció apareix grafada en el pla d'ordenació, constitueix una zona d'elevat interès per a la conservació per les característiques de la vegetació, la fauna, el paisatge així com per la presència de l'ecosistema humit. Els criteris d'ordenació són la conservació de l'àmbit i manteniment de l'equilibri natural de la zona i dels seus processos naturals, garantint la integritat dels recursos naturals i culturals.

L'objectiu d'aquest decret consisteix a conjugar, de forma sostenible, els interessos dels agricultors propietaris dels terrenys que conformen el parc natural, així com la protecció dels valors ambientals, paisatgístics i culturals de la marjal, que van motivar la seua declaració com a parc natural, per a això s'ha d'acabar el procés de concentració parcel·lari iniciat l'any 1970.

Quant a la necessitat i l'eficàcia, cal tindre en compte que, atès que els caràcters que ofereix la dispersió parcel·lària en la zona d'Oliva-Pego, continuen vigents en data de hui, cal continuar amb el procés començat en 1970, quan es va publicar el Decret 1068/1970, de 21 de març, pel qual es va declarar d'utilitat pública la concentració parcel·lària de la zona d'Oliva-Pego.

Atenent el principi de seguretat jurídica, atès que l'esmentat Decret 1068/1970 manté la seua vigència, considerant el temps transcorregut des que es va declarar la utilitat pública de la concentració parcel·lària dels terrenys esmentats, i atès que la Generalitat ha substituït, en la competència sobre la matèria, l'Administració estatal; per virtut del traspàs competencial, resulta convenient l'aprovació d'aquest decret amb el contingut que especifica l'article 172 de la Llei de reforma i desenvolupament agrari i amb la referència als preceptes legals, aprovats per la pròpia Generalitat, d'aplicació imprescindible a aquest procediment.

En virtut d'això i en virtut del que disposa l'article 28.c de la Llei 5/1983, del Consell i de l'article 16.2 de la Llei 8/2002, de 5 de desembre, d'ordenació i modernització de les estructures agràries de la Comunitat Valenciana, a proposta de la consellera d'Agricultura, Medi Ambient, Canvi Climàtic i Desenvolupament Rural, el Consell, prèvia deliberació, en la reunió del 19 de gener de 2018,

Conselleria de Agricultura, Medio Ambiente, Cambio Climático y Desarrollo Rural

DECRETO 6/2018, de 19 de enero, del Consell, de declaración de utilidad pública y ejecución urgente de la concentración parcelaria de Oliva-Pego. [2018/689]

El artículo 49.3 del Estatuto de Autonomía de la Comunitat Valenciana otorga a la Generalitat competencia exclusiva en agricultura, reforma y desarrollo agrario y ganadería, sin perjuicio de lo dispuesto en el artículo 149 de la Constitución y, en su caso, de las bases y ordenación de la actividad económica general del Estado.

El Decreto 1068/1970, de 21 de marzo, declaró de utilidad pública la concentración parcelaria de la zona de Oliva-Pego (BOE 89, 14.04.1970).

Mediante el Real decreto 1794/1985, de 11 de septiembre, sobre valoración definitiva y ampliación de funciones traspasadas de la Administración del Estado a la Comunitat Valenciana en materia de reforma y desarrollo agrario, fueron traspasados a la Comunitat Valenciana, los trabajos de concentración parcelaria de la zona de Oliva-Pego, que fueron asignados a la Conselleria de Agricultura y Pesca por el Decreto 37/1985, de 31 de octubre, del presidente de la Generalitat Valenciana.

Mediante la disposición adicional tercera de la Ley 11/1994, de 27 de diciembre, de la Generalitat Valenciana, de espacios naturales protegidos de la Comunitat Valenciana, se declaró el Parque Natural de la Marjal de Pego-Oliva, quedando suspendida la concentración parcelaria mientras no se elaborara el plan de ordenación de los recursos naturales.

Por Decreto 280/2004, de 17 de diciembre, del Consell de la Generalitat, se aprobó el correspondiente Plan de ordenación de recursos naturales del Parc Natural del Marjal de Pego-Oliva (PORN).

El artículo 34.2 dispone que se considera compatible en el ámbito del PORN el mantenimiento de las actividades agrarias tradicionales que se vienen registrando en la actualidad, conforme a la ordenación propuesta en el referido PORN. En particular, la actividad agraria vinculada al cultivo de arroz, practicada conforme a los usos tradicionales en las zonas previstas en este plan, está protegida por su interés ecológico, socioeconómico y cultural.

El artículo 60 establece una zona de especial protección dentro del parque natural y el artículo 62 la delimita, define y establece los criterios de ordenación de la misma: la zona de especial protección aparece grafada en el plano de ordenación, constituye una zona de elevado interés para la conservación por las características de la vegetación, la fauna, el paisaje así como por la presencia del ecosistema húmedo. Los criterios de ordenación son la conservación del ámbito y mantenimiento del equilibrio natural de la zona y de sus procesos naturales, garantizando la integridad de los recursos naturales y culturales.

El objetivo de este decreto consiste en conjugar, de forma sostenible, los intereses de los agricultores propietarios de los terrenos que conforman el parque natural, así como la protección de los valores ambientales, paisajísticos y culturales del marjal, que motivaron su declaración como parque natural, para lo que se debe terminar el proceso de concentración parcelaria iniciado en el año 1970.

En cuanto a la necesidad y eficacia, hay que tener en cuenta que, dado que los caracteres que ofrece la dispersión parcelaria en la zona de Oliva-Pego, continúan vigentes a fecha de hoy, se hace necesario continuar con el proceso comenzado en 1970, cuando se publicó el Decreto 1068/1970, de 21 de marzo, por el que se declaró de utilidad pública la concentración parcelaria de la zona de Oliva-Pego.

Atendiendo al principio de seguridad jurídica, manteniendo su vigencia el citado decreto 1068/1970, considerando el tiempo transcurrido desde que se declaró la utilidad pública de la concentración parcelaria de los terrenos citados, y dado que la Generalitat ha sustituido en la competencia sobre la materia a la Administración estatal, por virtud del traspaso competencial, resulta conveniente la aprobación de este decreto con el contenido que especifica el artículo 172 de la Ley de reforma y desarrollo agrario, y con la referencia a los preceptos legales, aprobados por la propia Generalitat, de aplicación imprescindible a este procedimiento.

En su virtud, y en virtud de lo dispuesto en el artículo 28.c de la Ley 5/1983, del Consell, y del artículo 16.2 de la Ley 8/2002, de 5 de diciembre, de ordenación y modernización de las estructures agrarias de la Comunitat Valenciana, a propuesta de la consellera de Agricultura, Medio Ambiente, Cambio Climático y Desarrollo Rural, el Consell, prèvia deliberación, en la reunión del 19 de enero de 2018,

DECRETE

Primer. Declaració d'utilitat pública i delimitació del perímetre de concentració

Es declara d'utilitat pública i execució urgent la concentració parcel·lària de la zona d'Oliva-Pego (València-Alacant), el perímetre de la qual serà, en principi, el del vedat arrosser establert en els termes municipals d'Oliva i de Pego, pertanyents a les províncies de València i Alacant, respectivament. L'esmentat perímetre quedarà, en definitiva, modificat d'acord amb el que preveuen els articles 187 i següents de la Llei de reforma i desenvolupament agrari, aprovada pel Decret 118/1973, de 12 de gener. La seua delimitació gràfica es la que figura en l'annex d'aquest decret.

Segon. Adquisició de finques i establiment de beneficis

S'autoritza la Conselleria d'Agricultura, Medi Ambient, Canvi Climàtic i Desenvolupament Rural per a adquirir finques a fi d'aportar-les a la concentració i es declara que les millores d'interès agrícola privat que s'acorden, gaudiran dels beneficis màxims establerts en la Llei de reforma i desenvolupament agrari.

Tercer. Subjecció normativa

L'adquisició i la redistribució de terres, la concentració parcel·lària i les obres i millores territorials que es duguen a terme per la Generalitat en la zona es regiran per la Llei de reforma i desenvolupament agrari, la Llei 8 2002/, de 5 de desembre, d'ordenació i modernització de les estructures agràries de la Comunitat Valenciana, i la Llei 14 2003./de 10 d'abril, de patrimoni de la Generalitat Valenciana.

Quart. Avaluació d'impacte ambiental

L'eficàcia d'aquest decret, pel que fa a la concentració parcel·lària pròpiament dita i a les obres annexes a aquesta, queda condicionada a l'avaluació d'impacte ambiental favorable, d'acord amb el que disposa el Decret 162/1990, de 15 d'octubre, del Govern Valencià, pel qual es va aprovar el reglament per a l'execució de la Llei 2/ 1989, de 3 de març, de la Generalitat Valenciana, d'impacte ambiental. Pel que fa a l'inici del tràmit ambiental caldrà ajustar-se al que disposa l'article 22 de la Llei 8/2002, de 5 de desembre, d'ordenació i modernització de les estructures agràries de la Comunitat Valenciana.

Cinquè. Subjecció al PORN de la marjal de Pego-Oliva

Segons el que disposa la disposició addicional segona del Decret 280/2004, de 17 de desembre, del Consell de la Generalitat, pel qual s'aprova el Pla d'ordenació dels recursos naturals del Parc Natural de la Marjal de Pego-Oliva, la concentració parcel·lària haurà de subjectar-se a la zonificació i usos establerts pel pla esmentat.

Sisé. Publicació

Aquest decret es publicarà en el *Diari Oficial de la Generalitat Valenciana*.

Contra aquest decret, que posa fi a la via administrativa, les persones interessades podran interposar directament un recurs contenciós administratiu en el termini de dos mesos, comptats a partir de l'endemà de la seua publicació, davant de la Sala Contenciosa Administrativa del Tribunal Superior de Justícia de la Comunitat Valenciana, de conformitat amb allò que disposen els articles 10 i 46 de la Llei 29/1998, de 13 de juliol, reguladora de la jurisdicció contenciosa administrativa.

Tot això sense perjudici de la interposició del recurs potestatiu de reposició davant del Consell, en el termini d'un mes des de l'endemà de la seua publicació en el *Diari Oficial de la Generalitat Valenciana*, d'acord amb el que disposen els articles 112, 123 i 124 de la Llei 39/2015, d'1 d'octubre, del procediment administratiu comú de les administracions públiques.

València, 19 de gener de 2018

El president de la Generalitat,
XIMO PUIG I FERRER

La consellera d'Agricultura, Medi Ambient,
Canvi Climàtic i Desenvolupament Rural,
ELENA CEBRIÁN CALVO

DISPONGO

Primero. Declaración de utilidad pública y delimitación del perímetro de concentración

Se declara de utilidad pública y ejecución urgente la concentración parcelaria de la zona de Oliva-Pego (Valencia-Alicante), cuyo perímetro será, en principio, el del coto arrocero establecido en los términos municipales de Oliva y de Pego, pertenecientes a las provincias de Valencia y Alicante, respectivamente. Dicho perímetro quedará, en definitiva, modificado de acuerdo con lo previsto en los artículos 187 y siguientes de la Ley de reforma y desarrollo agrario, aprobada por Decreto 118/1973, de 12 de enero. Su delimitación gráfica es la que figura en el anexo de este decreto.

Segundo. Adquisición de fincas y establecimiento de beneficios

Se autoriza a la Conselleria de Agricultura, Medio Ambiente, Cambio Climático y Desarrollo Rural para adquirir fincas con el fin de aportarlas a la concentración y se declara que las mejoras de interés agrícola privado que se acuerden gozarán de los beneficios máximos establecidos en la Ley de reforma y desarrollo agrario.

Tercero. Sujeción normativa.

La adquisición y redistribución de tierras, la concentración parcelaria y las obras y mejoras territoriales que se lleven a cabo por la Generalitat en la zona se regirán por la Ley de reforma y desarrollo agrario, la Ley 8/2002, de 5 de diciembre, de ordenación y modernización de las estructuras agrarias de la Comunitat Valenciana, y la Ley 14/2003, de 10 de abril, de patrimonio de la Generalitat Valenciana.

Cuarto Evaluación de impacto ambiental

La eficacia de este decreto, por lo que respecta a la concentración parcelaria propiamente dicha y a las obras anejas a la misma, queda condicionada a la evaluación de impacto ambiental favorable, conforme a lo dispuesto en el Decreto 162/1990, de 15 de octubre, del Gobierno Valenciano, por el que se aprobó el reglamento para la ejecución de la Ley 2/1989, de 3 de marzo, de la Generalitat Valenciana, de impacto ambiental. En lo que respecta al inicio del trámite ambiental se estará a lo dispuesto por el artículo 22 de la Ley 8/2002, de 5 de diciembre, de ordenación y modernización de las estructuras agrarias de la Comunitat Valenciana.

Quinto. Sujeción al PORN del Marjal de Pego-Oliva

Según lo dispuesto en la disposición adicional segunda del Decreto 280/2004, de 17 de diciembre, del Consell de la Generalitat, por el que se aprueba el Plan de ordenación de los recursos naturales del Parc Natural del Marjal de Pego-Oliva, la concentración parcelaria deberá sujetarse a la zonificación y usos establecidos por el citado plan.

Sexto. Publicación

Este decreto se publicará en el *Diari Oficial de la Generalitat Valenciana*.

Contra este decreto, que pone fin a la vía administrativa, las personas interesadas podrán interponer directamente recurso contencioso-administrativo en el plazo de dos meses, contados a partir del día siguiente a su publicación, ante la Sala de lo Contencioso-Administrativo del Tribunal Superior de Justícia de la Comunitat Valenciana, de conformidad con lo dispuesto en los artículos 10 y 46 de la Ley 29/1998, de 13 de julio, reguladora de la jurisdicció contencioso-administrativa.

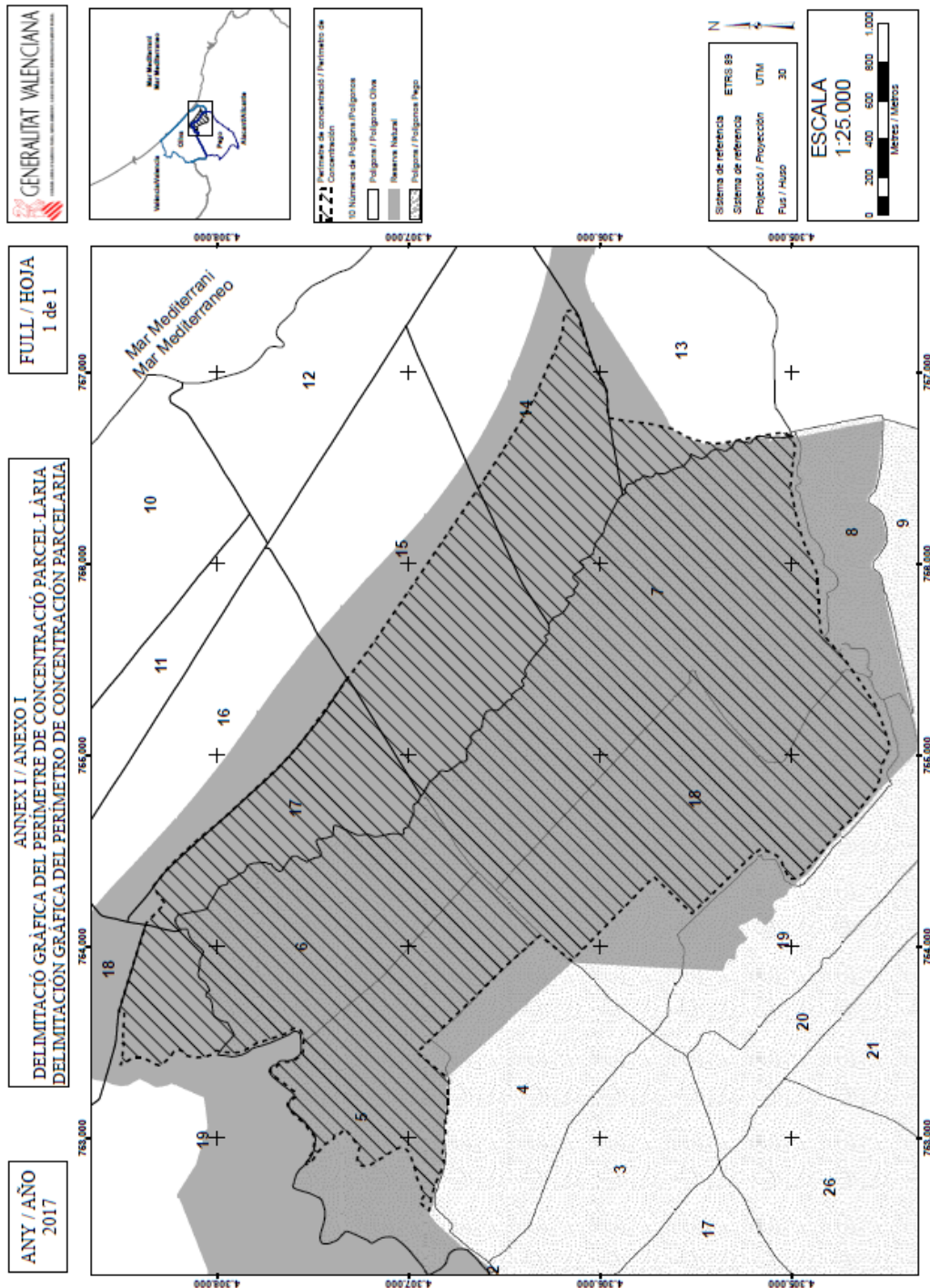
Todo ello sin perjuicio de la interposición del recurso potestativo de reposición ante el Consell, en el plazo de un mes desde el día siguiente al de su publicación en el *Diari Oficial de la Generalitat Valenciana*, de acuerdo con lo dispuesto en los artículos 112, 123 y 124 de la Ley 39/2015, de 1 de octubre, del procedimiento administrativo común de las administraciones públicas.

València, 19 de enero de 2018

El president de la Generalitat,
XIMO PUIG I FERRER

La consellera de Agricultura, Medio Ambiente,
Cambio Climático y Desarrollo Rural,
ELENA CEBRIÁN CALVO

ANNEX/ANEXO
Delimitació gràfica del perímetre de concentració parcel·laria
Delimitación gráfica del perímetro de concentración parcelaria



Conselleria d'Agricultura, Medi Ambient, Canvi Climàtic i Desenvolupament Rural

Informació pública dels treballs de recerca de la propietat de la zona de concentració parcel·lària d'Oliva-Pego
[2019/3010]

Per mitjà del Decret 6/2018, de 19 de gener, del Consell, es va declarar d'utilitat pública i execució urgent la concentració parcel·lària d'Oliva-Pego (DOGV 8221).

El present anunci es requereix als propietaris, arrendataris, parcers i, en general, els cultivadors i titulars de qualsevol dret perquè, a partir de la data de publicació d'aquest anunci en el *Diari Oficial de la Generalitat Valenciana*, en els locals i horari designats a l'efecte, presenten, si n'hi ha, els títols escrits en els quals basen el seu dret i declaren, en tot cas, els gravàmens i situacions jurídiques que afecten les seues finques o drets.

S'adverteix que les finques dels propietaris de les quals no aparegueren en aquest període se'ls podrà declarar com de desconeguts i se'ls donarà la destinació assenyalada per la Llei de reforma i desenvolupament agrari de 12 de gener de 1973. Igualment, s'adverteix que la falsedat d'eixes declaracions donarà lloc, amb independència de les sancions penals, a la responsabilitat per danys i perjudis que es deriven de dita falsedat o omisió.

El perímetre d'aquesta zona, en principi, està delimitat en el Decret 6/2018, de 19 de gener, del Consell, es va declarar d'utilitat pública i execució urgent la concentració parcel·lària d'Oliva-Pego (DOGV 8221). El dit perímetre quedarà en definitiva modificat pel que preveu l'article 172, apartat *b* de la Llei de reforma de desenvolupament agrari de 12 de gener de 1973.

Per tant, els propietaris d'aquestes en interès propi, a més de fer la declaració de les parcel·les, hauran de seguir el desenvolupament dels treballs de concentració per a fer valdre el seu dret en el moment oportú.

València, 1 de març de 2019.– El director general d'Agricultura, Ramaderia i Pesca: Rogelio Llanes Ribas.

Conselleria de Agricultura, Medio Ambiente, Cambio Climático y Desarrollo Rural

Información pública de los trabajos de investigación de la propiedad de la zona de concentración parcelaria de Oliva-Pego. [2019/3010]

Mediante Decreto 6/2018, de 19 de enero, del Consell, se declara de utilidad pública y ejecución urgente la Concentración Parcelaria de Oliva-Pego (DOGV 8221).

Por el presente anuncio se requiere a los propietarios, arrendatarios, aparceros y, en general, a los cultivadores y titulares de cualquier derecho para que, a partir de la fecha de publicación de este anuncio en el *Diari Oficial de la Generalitat Valenciana*, en los locales y horario designados al efecto, presenten, si existieren, los títulos escritos en que funden su derecho y declaren, en todo caso, los gravámenes y situaciones jurídicas que afecten a sus fincas o derechos.

Se advierte que las fincas cuyos propietarios no aparecieren en este periodo se les podrá declarar como de desconocidos y se les dará el destino señalado por la Ley de reforma y desarrollo agrario de 12 de enero de 1973. Igualmente, se advierte que la falsedad de esas declaraciones dará lugar, con independencia de las sanciones penales, a la responsabilidad por daños y perjuicios que se deriven de dicha falsedad u omisión.

El perímetre de esta zona, en principio, se encuentra delimitado en el Decreto 6/2018, de 19 de enero, del Consell, se declara de utilidad pública y ejecución urgente la concentración parcelaria de Oliva-Pego (DOGV 8221). Dicho perímetro quedarà en definitiva modificado por lo previsto en el artículo 172, apartado *b* de la Ley de reforma de desarrollo agrario de 12 de enero de 1973.

Por lo tanto, los propietarios de las mismas deberán en propio interés, además de hacer la declaración de las parcelas, seguir el desarrollo de los trabajos de concentración para hacer valer su derecho en el momento oportuno.

València, 1 de marzo de 2019.– El director general de Agricultura, Ganadería y Pesca: Rogelio Llanes Ribas.

Conselleria d'Agricultura, Desenvolupament Rural, Emergència Climàtica i Transició Ecològica

Convocatòria de l'assemblea de participants per a l'elecció de vocals de la Comissió Local de la Concentració Parcel·lària d'Oliva-Pego. [2020/7790]

Mitjançant Decret 6/2018, de 19 de gener, del Consell, es declara d'utilitat pública i execució urgent la Concentració Parcel·lària d'Oliva-Pego (DOGV 8221, 26.01.2018).

De conformitat amb l'article 17 de la Llei de Reforma i Desenvolupament Agrari (Decret 118/193, de 12 de gener), seran triats per una assemblea de participants en la concentració, els representants de cadascun dels grups de propietaris que han de formar part de la Comissió Local, òrgan col·legiat previst en l'article 15 de la citada Llei, i la finalitat de la qual és proposar l'aprovació de les Bases de Concentració Parcel·lària, a la Direcció General d'Agricultura, Ramaderia i Pesca. Les Bases de Concentració Parcel·lària tenen per objecte determinar la propietat de les terres aportades i la classificació d'aquestes. Una vegada declarades firmes les Bases, la Comissió Local quedarà dissolta.

En la Comissió Local de Concentració Parcel·lària d'Oliva-Pego, els propietaris estaran representats per quatre grups: xicotets, mitjans i grans aportants de terres del terme municipal de Pego i aportants de terres en el terme municipal d'Oliva.

En l'actualitat i donada la situació epidemiològica de la Covid-19 i amb la finalitat d'evitar riscos per a la salut pública relacionades amb la celebració d'un esdeveniment multitudinari com és una assemblea, aquesta Direcció General estima que la convocatòria dels participants a l'hora de votar ha de produir-se de manera escalonada i en diferents dies, per a cadascun dels grups participants i dels quals ha de resultar triat un representant.

Per les raons exposades, les votacions s'han organitzat en les dates i llocs següents:

Pego:

16 i 17 novembre de 2020 (dilluns i dimarts): vot dels grans propietaris aportants de terres en el terme municipal de Pego.

18 i 19 novembre de 2020 (dimecres i dijous): vot dels mitjans propietaris aportants de terres en el terme municipal de Pego.

20 i 23 novembre de 2020 (divendres i dilluns): vot dels xicotets propietaris aportants de terres en el terme municipal de Pego

Lloc: locals del Servei Municipal Agrari (antiga Cambra Agrària). Horari de votació: de 9.30 a 14.00.

Durant aquests dies, els pertanyents a algun dels grups d'aportants de terres en el t.m de Pego i que també pertanyen al grup d'aportants a Oliva, podran votar també a Pego, per a triar representant en aquest últim grup.

Oliva:

24 i 25 novembre de 2020 (dimarts i dimecres): vot dels aportants de terres en el terme municipal d'Oliva.

Lloc: Casa de la Cultura. Horari de votació: de 9.30 a 14.00.

Els propietaris podran acudir directament per si mateixos o degudament representats, a l'efecte dels quals podran delegar el seu vot en una altra persona mitjançant model de representació habilitat a aquest efecte, havent de portar un document d'identificació (DNI, permís de conduir o passaport).

El dret a vot s'exercirà directament en les dates i horari indicat en la present carta. En l'annex es detallen les instruccions de votació.

En el desenvolupament de la votació serà obligatori l'ús de la mascareta, així com el compliment de les mesures de prevenció enfront de la Covid-19 establides en l'Acord de 19 de juny, del Consell (DOGV 8841/20.06.2020) i aquelles disposicions vigents en la matèria en els dies convocats.

Des de la data de publicació d'aquest anunci, almenys durant trenta dies hàbils, en el tauler d'anuncis dels ajuntaments d'Oliva i Pego, estarà exposat el llistat de propietaris de la zona de concentració, ordenats segons xicotets, mitjans i grans, aportants de terres per al t.m de Pego i d'aportants de terres en el t.m d'Oliva, a més d'en la següent adreça

Conselleria de Agricultura, Desarrollo Rural, Emergencia Climática y Transición Ecológica

Convocatoria de la asamblea de participantes para la elección de vocales de la Comisión Local de la Concentración Parcelaria de Oliva-Pego. [2020/7790]

Mediante Decreto 6/2018, de 19 de enero, del Consell, se declara de utilidad pública y ejecución urgente la Concentración Parcelaria de Oliva-Pego (DOGV núm. 8221 de 26.01.2018).

De conformidad con el artículo 17 de la Ley de Reforma y Desarrollo Agrario (Decreto 118/193, de 12 de enero), serán elegidos por una asamblea de participantes en la concentración, los representantes de cada uno de los grupos de propietarios que han de formar parte de la Comisión Local, órgano colegiado previsto en el artículo 15 de la citada ley, y cuya finalidad es proponer la aprobación de las Bases de Concentración Parcelaria, a la Dirección General de Agricultura, Ganadería y Pesca. Las Bases de Concentración Parcelaria tienen por objeto determinar la propiedad de las tierras aportadas y la clasificación de estas. Una vez declaradas firmes las Bases, la Comisión Local quedará disuelta.

En la Comisión Local de Concentración Parcelaria de Oliva-Pego, los propietarios estarán representados por cuatro grupos: pequeños, medianos y grandes aportantes de tierras del término municipal de Pego y aportantes de tierras en el término municipal de Oliva.

En la actualidad y dada la situación epidemiológica de la Covid-19 y con el fin de evitar riesgos para la salud pública relacionadas con la celebración de un evento multitudinario como es una asamblea, esta Dirección General estima que la convocatoria de los participantes a la hora de votar debe producirse de manera escalonada y en distintos días, para cada uno de los grupos participantes y de los cuales debe resultar elegido un representante.

Por las razones expuestas, las votaciones se han organizado en las fechas y lugares siguientes:

Pego:

16 y 17 noviembre de 2020 (lunes y martes): voto de los grandes propietarios aportantes de tierras en el término municipal de Pego.

18 y 19 noviembre de 2020 (miércoles y jueves): voto de los medianos propietarios aportantes de tierras en el término municipal de Pego.

20 y 23 noviembre de 2020 (viernes y lunes): voto de los pequeños propietarios aportantes de tierras en el término municipal de Pego.

Lugar: locales del Servicio Municipal Agrario (antigua Cámara Agraria). Horario de votación: de 9:30 a 14:00.

Durante estos días, los pertenecientes a alguno de los grupos de aportantes de tierras en el término municipal de Pego y que también pertenecían al grupo de aportantes en Oliva, podrán votar también en Pego, para elegir representante en este último grupo.

Oliva:

24 y 25 noviembre de 2020 (martes y miércoles): voto de los aportantes de tierras en el término municipal de Oliva.

Lugar: Casa de la Cultura. Horario de votación: de 9:30 a 14:00.

Los propietarios podrán acudir directamente por sí mismos o debidamente representados, a cuyo efecto podrán delegar su voto en otra persona mediante modelo de representación habilitado a efecto, debiendo traer un documento de identificación (DNI, carnet de conducir o pasaporte).

El derecho a voto se ejercerá directamente en las fechas y horario indicado en la presente carta. En el anexo se detallan las instrucciones de votación.

En el desarrollo de la votación será obligatorio el uso de mascarilla, así como el cumplimiento de las medidas de prevención frente a la Covid-19 establecidas en el Acuerdo de 19 de junio, del Consell (DOGV núm. 8841/20.06.2020) y aquellas disposiciones vigentes en la materia en los días convocados.

Desde la fecha de publicación de este anuncio, al menos durante treinta días hábiles, en el tablón de anuncios de los ayuntamientos de Oliva y Pego, estará expuesto el listado de propietarios de la zona de concentración, ordenados según pequeños, medianos y grandes, aportantes de tierras para el término municipal de Pego y de aportantes de

de la web de la Conselleria d'Agricultura, Desenvolupament Rural, Emergència Climàtica i Transició Ecològica:

<http://www.agroambient.gva.es/va/web/agricultura/concentracio-parcel-laria-oliva-pegno>

Aquesta servirà com a notificació als interessats, d'acord amb el que estableix l'article 45.1 de la Llei 39/2015, d'1 d'octubre, del procediment administratiu comú de les administracions públiques.

València, 23 de setembre de 2020.– El director general de Agricultura, Ramaderia i Pesca: Roger Llanes i Ribas.

ANNEX

Instruccions de votació

1. Cada propietari/a està classificat en un dels quatre grups següents: xicotets, mitjans i grans aportants de terres del t.m de Pego i aportants de terres en el t.m d'Oliva. Poden haver-hi persones propietàries amb aportacions a Pego i Oliva, per la qual cosa podran votar per a triar persona representant en el seu grup corresponent de Pego i en el grup d'Oliva. Els titulars de cada grup triaran exclusivament a un membre de la Comissió Local corresponent al seu grup, no podent triar d'altres grups als quals no pertanyen.

2. Podran assistir i votar aquells titulars que es troben en el llistat corresponent a cada grup. No obstant això, podran assistir també tots aquells que, no figurant en el llistat de propietaris, acrediten la titularitat de parcel·les mitjançant els corresponents documents que així ho proven.

3. Es podrà votar a qualsevol de les persones propietàries que formen part de la llista del grup corresponent. Els candidats triats hauran de signar l'acceptació del lloc. En cas de no-acceptació es passarà al següent candidat en nombre de vots.

4. No serà vàlid el vot en el qual es marquen dos o més candidats, declarant-se nuls. Els vots sense cap marcat d'alguna persona del llistat, seran declarats en blanc.

5. En el cas que no assistira a votar cap persona propietària d'alguns dels grups, no hi haurà cap representant d'aqueix grup.

6. Per a votar es podrà acudir directament mitjançant document que ho identifique (DNI, permís de conduir o passaport) o delegar el vot en una altra persona, mitjançant model de delegació que s'adjunta.

7. No s'admet el vot per correu, ni el seu depòsit a l'ajuntament. El vot s'exercirà directament en les dates i horari assignat en la carta o mitjançant delegació, segons s'indica en l'apartat 6.

8. Seran triats vocals els que obtinguen el major nombre de vots, sense que s'exigisca cap majoria qualificada, i en el cas d'empat es decidirà per sorteig.

9. El recompte dels vots, serà realitzat una vegada finalitzat el període de votació en dependències del Servei d'Estructures Agràries i Cooperativisme, per la qual cosa es comunicarà als elegits com a resultat de la votació, per a la signatura de la corresponent acta d'acceptació.

tierras en el término municipal de Oliva, además de en la siguiente dirección de la web de la Conselleria de Agricultura, Desarrollo Rural, Emergencia Climática y Transición Ecológica:

<http://www.agroambient.gva.es/es/web/agricultura/concentracio-parcel-laria-oliva-pegno>

Sirva la presente como notificación a los interesados, conforme a lo establecido en el artículo 45.1 de la Ley 39/2015, de 1 de octubre, del procedimiento administrativo común de las administraciones públicas.

València, 23 de septiembre de 2020.– El director general de Agricultura, Ganadería y Pesca: Roger Llanes Ribas.

ANEXO

Instrucciones de votación

1. Cada propietario/a está clasificado en uno de los cuatro grupos siguientes: pequeños, medianos y grandes aportantes de tierras del t.m de Pego y aportantes de tierras en el t.m de Oliva. Pueden haber personas propietarias con aportaciones en Pego y Oliva, por lo que podrán votar para elegir persona representante en su grupo correspondiente de Pego y en el grupo de Oliva. Los titulares de cada grupo elegirán exclusivamente a un miembro de la comisión local correspondiente a su grupo, no pudiendo elegir de otros grupos a los que no pertenezcan.

2. Podrán asistir y votar aquellos titulares que se encuentren en el listado correspondiente a cada grupo. No obstante, podrán asistir también todos aquellos que, no figurando en el listado de propietarios, acrediten la titularidad de parcelas mediante los correspondientes documentos que así lo prueben.

3. Se podrá votar a cualquiera de las personas propietarias que formen parte de la lista del grupo correspondiente. Los candidatos elegidos deberán firmar la aceptación del puesto. En caso de no aceptación se pasará al siguiente candidato en número de votos.

4. No será válido el voto en el que se marquen dos o más candidatos, declarándose nulos. Los votos sin ningún marcado de alguna persona de los listados, serán declarados en blanco.

5. En el supuesto de que no asistiera a votar ninguna persona propietaria de alguno de los grupos, no habrá ningún representante de ese grupo.

6. Para votar se podrá acudir directamente mediante documento que lo identifique (DNI, carnet de conducir o pasaporte) o delegar el voto en otra persona, mediante modelo de delegación que se adjunta.

7. No se admite el voto por correo, ni su depósito en el ayuntamiento. El voto se ejercerá directamente en las fecha y horario asignados a cada grupo, según se indica en el apartado 6.

8. Serán elegidos vocales los que obtengan el mayor número de votos, sin que se exija mayoría cualificada alguna, y en el caso de empate se decidirá por sorteo.

9. El recuento de los votos, será realizado una vez finalizado el periodo de votación en dependencias del Servicio de Estructuras Agrarias y Cooperativismo, por lo que se comunicará a los elegidos como resultado de la votación, para la firma de la correspondiente acta de aceptación.

Conselleria d'Agricultura, Desenvolupament Rural, Emergència Climàtica i Transició Ecològica

Informació pública de les bases provisionals de la zona de concentració parcel·lària d'Oliva-Pego. [2021/4011]

Es posa en coneixement de totes les persones interessades en la concentració parcel·lària de la zona d'Oliva-Pego (València-Alacant) declarada d'utilitat pública i execució urgent mitjançant el Decret 6/2018, de 19 de gener, del Consell (DOGV 8221, 26.01.2018), que:

Primer. Que amb data 14 d'abril de 2021, la Comissió Local ha autoritzat l'enquesta de les bases provisionals de la concentració parcel·lària d'aquesta zona, d'acord amb el que es disposa en l'article 183 de la Llei de reforma i desenvolupament agrari.

Segon. Que les bases provisionals, amb els documents que contenen, estaran exposades al públic en els locals del municipi d'Oliva i Pego habilitats a aquest efecte, durant un mes, a comptar des de l'endemà de l'última inserció de l'avis d'informació pública exposat per 3 dies hàbils consecutius en el tauler d'anuncis de l'Ajuntament d'Oliva i Pego i de la publicació en el *Diari Oficial de la Generalitat Valenciana* (DOGV). La consulta dels documents que componen les bases provisionals implica que conformement amb el que es disposa per la Llei 3/2018, de 5 de desembre, de protecció de dades personals i garantia dels drets digitals, les dades que s'inclouen no podran ser utilitzades per a fins diferents dels de concentració parcel·lària.

Tercer. Que durant el termini indicat, tots aquells als qui afecte la concentració parcel·lària podran formular les al·legacions o observacions que estimen oportunes principalment sobre la classificació de terres pròpies o alienes, i s'adverteix a tots que, una vegada firmes les bases no es pot tornar sobre tals punts, per la qual cosa es demana als participants a col·laborar per a realitzar la classificació de totes les terres incloses en la concentració parcel·lària amb la major exactitud i justícia possibles.

Quart. Se cita totes les persones propietàries, i especialment totes les que tinguen el seu dret inscrit en el Registre de la Propietat o les persones que hi estiguen oblidades, perquè dins del termini d'un mes, si apreciaren contradicció entre el contingut dels seients del Registre que els afecte i l'atribució de la propietat o altres drets provisionalment realitzada a conseqüència de la investigació, pugen formular oposició davant la Comissió Local, aportant certificació registral dels seients contradictoris i, si escau, els documents que acrediten al contradictori com a causahavent dels titulars inscrits, i se'ls adverteix que, si no ho fan dins del termini, es declararà el domini de les parcel·les, els seus gravàmens i altres situacions jurídiques en la forma que es publica a aquest efecte de la inscripció en el Registre de la Propietat.

Cinqué. S'hi adverteix especialment els conreadors de finques, arrendataris, parcers, usufructuaris, etc i als titulars d'hipoteques o qualsevol altres drets sobre aquestes, que estan obligats, dins del termini assenyalat, a comprovar si els seus drets han sigut reconeguts en l'imprès del propietari sobre les parcel·les del qual recaiguen els esmentats drets.

Sisé. S'hi adverteix, que les finques, els propietaris de les quals no aparegueren en aquest període, seran considerades d'amo desconegut i se'ls donarà la destinació prevista en la Llei de reforma i desenvolupament agrari. Igualment s'hi adverteix que la falsedat de les declaracions, donarà lloc, amb independència de les sancions penals, a la responsabilitat per danys i perjudicis que es deriven d'aquesta falsedat o omisió.

Seté. La memòria i els annexos, juntament amb els plànols que componen les bases provisionals, poden consultar-se en la següent adreça:
<http://agroambient.gva.es/va/web/agricultura/concentracio-parcel-laria-oliva-pego>

València, 18 d'abril de 2021.– El director general d'Agricultura, Ramaderia i Pesca: Antonio Quintana Martínez.

Conselleria de Agricultura, Desarrollo Rural, Emergencia Climática y Transición Ecológica

Información pública de las bases provisionales de la zona de concentración parcelaria de Oliva-Pego. [2021/4011]

Se pone en conocimiento de todas las personas interesadas en la concentración parcelaria de la zona de Oliva-Pego (Valencia-Alicante) declarada de utilidad pública y ejecución urgente mediante Decreto 6/2018, de 19 de enero, del Consell (DOGV 8221, de 26.01.2018), que:

Primero. Que con fecha 14 de abril de 2021, la Comisión Local ha autorizado la encuesta de las bases provisionales de la concentración parcelaria de dicha zona, de acuerdo con lo dispuesto en el artículo 183 de la Ley de reforma y desarrollo agrario.

Segundo. Que las bases provisionales, con los documentos que contienen, estarán expuestas al público en los locales del municipio de Oliva y Pego habilitados al efecto, durante un mes, a contar desde el siguiente a la última inserción del aviso de información pública expuesto por 3 días hábiles consecutivos en el tablón de anuncios del Ayuntamiento de Oliva y Pego y de la publicación en el *Diari Oficial de la Generalitat Valenciana* (DOGV). La consulta de los documentos que componen las bases provisionales implica que conforme a lo dispuesto por la Ley 3/2018, de 5 de diciembre, de protección de datos personales y garantía de los derechos digitales, los datos que se incluyen no podrán ser utilizados para fines distintos de los de concentración parcelaria.

Tercero. Que durante el plazo indicado, todos aquellos a quienes afecte la concentración parcelaria podrán formular las alegaciones u observaciones que estimen oportunas principalmente sobre la clasificación de tierras propias o ajenas, advirtiéndose a todos que, una vez firmes las bases no se puede volver sobre tales extremos, por lo que se pide a los participantes a colaborar para realizar la clasificación de todas las tierras incluidas en la concentración parcelaria con la mayor exactitud y justicia posibles.

Cuarto. Se emplaza a todas las personas propietarias, y especialmente a todos los que tengan su derecho inscrito en el Registro de la Propiedad o a las personas que traigan causa de los mismos, para que dentro del plazo de un mes, si apreciaran contradicción entre el contenido de los asientos del Registro que les afecte y la atribución de la propiedad u otros derechos provisionalmente realizada como consecuencia de la investigación, puedan formular oposición ante la Comisión Local, aportando certificación registral de los asientos contradictorios y, en su caso, los documentos que acrediten al contradictori como causahabiente de los titulares inscritos, apercibiéndoles de que, si no lo hacen dentro del plazo, se declarará el dominio de las parcelas, sus gravámenes y demás situaciones jurídicas en la forma que se publica al efecto de la inscripción en el Registro de la Propiedad.

Quinto. Se advierte especialmente a los cultivadores de fincas, arrendatarios, aparceros, usufructuarios, etc y a los titulares de hipotecas o cualquier otros derechos sobre las mismas, que deben, dentro del plazo señalado, comprobar si sus derechos han sido reconocidos en el impreso del propietario sobre cuyas parcelas recaigan los citados derechos.

Sexto. Se advierte, que las fincas cuyos propietarios no aparecieren en este periodo, serán consideradas de dueño desconocido y se les dará el destino previsto en la Ley de reforma y desarrollo agrario. Igualmente, se advierte que la falsedad de las declaraciones, dará lugar, con independencia de las sanciones penales, a la responsabilidad por daños y perjuicios que se deriven de dicha falsedad u omisión.

Séptimo. La memoria y anejos, junto con los planos que componen las bases provisionales, pueden consultarse en la siguiente dirección:
<http://agroambient.gva.es/es/web/agricultura/concentracio-parcel-laria-oliva-pego>

València, 18 de abril de 2021.– El director general de Agricultura, Ganaderia y Pesca: Antonio Quintana Martínez.

Conselleria d'Agricultura, Desenvolupament Rural, Emergència Climàtica i Transició Ecològica

Pròrroga de la informació pública de les bases provisionals de la zona de concentració parcel·lària d'Oliva-Pego.
[2021/5928]

Es fa saber a totes les persones interessades en la concentració parcel·lària de la zona d'Oliva-Pego (València-Alacant), declarada d'utilitat pública i d'execució urgent mitjançant el Decret 6/2018, de 19 de gener, del Consell (DOGV núm. 8221, de 26.01.2018), que:

Primer. Que amb data 3 de maig de 2021 (DOGV núm. 9074, de 03.05.2021), es va publicar l'anunci d'informació pública de les bases provisionals de la zona de concentració parcel·lària d'Oliva-Pego.

Segon. Que l'article 209 de la Llei de reforma i desenvolupament agrari permet prorrogar l'enquesta de les bases provisionals per dos períodes iguals.

Tercer. Es prorroga durant un mes la informació pública de les bases provisionals de la zona de concentració parcel·lària d'Oliva-Pego, amb els mateixos efectes i continguts que l'anunci de data 3 de maig de 2021 (DOGV núm. 9074, de 03.05.2021).

València, 21 de maig de 2021.– El director general d'Agricultura, Ramaderia i Pesca: Antonio Quintana Martínez

Conselleria de Agricultura, Desarrollo Rural, Emergencia Climática y Transición Ecológica

Prórroga de la información pública de las bases provisionales de la zona de concentración parcelaria de Oliva-Pego.
[2021/5928]

Se pone en conocimiento de todas las personas interesadas en la concentración parcelaria de la zona de Oliva-Pego (Valencia-Alicante), declarada de utilidad pública y ejecución urgente mediante Decreto 6/2018, de 19 de enero, del Consell (DOGV núm. 8221 de 26.01.2018), que:

Primero. Que con fecha 3 de mayo de 2021 (DOGV núm. 9074, de 03.05.2021), se publicó anuncio de información pública de las bases provisionales de la zona de concentración parcelaria de Oliva-Pego.

Segundo. Que el artículo 209 de la Ley de Reforma y Desarrollo Agrario, permite prorrogar la encuesta de las bases provisionales por dos periodos iguales.

Tercero. Se prorroga durante un mes la información pública de las bases provisionales de la zona de concentración parcelaria de Oliva-Pego, con los mismos efectos y contenidos que el anuncio de fecha 3 de mayo de 2021 (DOGV núm. 9074, de 03.05.2021).

València, 21 de mayo de 2021.– El director general de Agricultura, Ganadería y Pesca: Antonio Quintana Martínez

Conselleria d'Agricultura, Desenvolupament Rural, Emergència Climàtica i Transició Ecològica

Informació pública de les bases definitives de la zona de concentració parcel·lària d'Oliva-Pego. [2021/10642]

Es posa en coneixement de totes les persones interessades en la concentració parcel·lària de la zona d'Oliva-Pego (València-Alacant), declarada d'utilitat pública i execució urgent mitjançant el Decret 6/2018, de 19 de gener, del Consell (DOGV 8221/26.01.2018), que:

Primer. Que amb data 14 d'octubre de 2021, la Comissió Local ha proposat l'aprovació de les bases definitives de la concentració parcel·lària de la zona d'Oliva-Pego, a la Direcció General d'Agricultura, Ramaderia i Pesca, d'acord amb el que es disposa en l'article 184 de la Llei de reforma i desenvolupament agrari. Amb data 15 d'octubre de 2021, el director general d'Agricultura, Ramaderia i Pesca ha aprovat les bases definitives, i ha autoritzat que es duga a terme la seua informació pública.

Segon. Que les bases definitives, estaran exposades al públic en els locals habilitats a aquest efecte per l'Ajuntament d'Oliva i Pego durant un mes, a comptar des de l'endemà de l'última inserció d'aquest avís, que es publicarà una sola vegada en el *Diari Oficial de la Generalitat Valenciana* i s'exposarà 3 dies hàbils consecutius en el tauler d'anuncis dels ajuntaments d'Oliva i Pego. La consulta dels documents que componen les bases definitives implica que tal com exigeix la Llei orgànica 3/2018, de 5 de desembre, de protecció de dades personals i garantia dels drets digitals, les dades que inclouen no podran ser utilitzades per a fins diferents dels de la concentració parcel·lària.

Tercer. Que durant el termini d'un mes abans esmentat, podrà interposar-se un recurs d'alçada davant del secretari autonòmic d'Agricultura i Desenvolupament Rural, de la Conselleria d'Agricultura, Desenvolupament Rural, Emergència Climàtica i Transició Ecològica, dirigit al Servei d'Estructures Agràries i Cooperativisme, per qualsevol dels mitjans establits en la Llei 39/2015, d'1 d'octubre, del procediment administratiu comú de les administracions públiques.

Quart. Una síntesi dels documents que componen les bases definitives podrà consultar-se en la següent adreça web:

<https://agroambient.gva.es/va/web/agricultura/concentracio-parcel-laria-oliva-pego>

Cinquè. Que aquesta informació pública servisca de notificació a les persones interessades, d'acord amb el que s'estableix en l'article 45.1 de la Llei 39/2015, d'1 d'octubre, del procediment administratiu comú de les administracions públiques.

Sisè. La publicació en el *Boletín Oficial del Estado* servirà de notificació per a les persones interessades desconegudes o amb domicili ignorat, als efectes establits en la Llei 39/2015, d'1 d'octubre, del procediment administratiu comú de les administracions públiques.

València, 15 d'octubre de 2021.— El director general d'Agricultura, Ramaderia i Pesca: Antonio Quintana Martínez.

Conselleria de Agricultura, Desarrollo Rural, Emergencia Climática y Transición Ecológica

Información pública de las bases definitivas de la zona de concentración parcelaria de Oliva-Pego. [2021/10642]

Se pone en conocimiento de todas las personas interesadas en la concentración parcelaria de la zona de Oliva-Pego (Valencia-Alicante), declarada de utilidad pública y ejecución urgente mediante Decreto 6/2018, de 19 de enero, del Consell (DOGV 8221, 26.01.2018), que:

Primero. Que con fecha 14 de octubre de 2021, la Comisión Local ha propuesto la aprobación de las bases definitivas de la concentración parcelaria de la zona de Oliva-Pego, a la Dirección General de Agricultura, Ganadería y Pesca, de acuerdo con lo dispuesto en el artículo 184 de la Ley de reforma y desarrollo agrario. Con fecha 15 de octubre de 2021, el director general de Agricultura, Ganadería y Pesca ha aprobado las bases definitivas, y ha autorizado que se lleve a cabo su información pública.

Segundo. Que las bases definitivas, estarán expuestas al público en los locales habilitados al efecto por el Ayuntamiento de Oliva y Pego durante un mes, a contar desde el siguiente a la última inserción de este aviso, que se publicará por una sola vez en el *Diari Oficial de la Generalitat Valenciana* y expuesto por 3 días hábiles consecutivos en el tablón de anuncios del ayuntamiento de Oliva y de Pego. La consulta de los documentos que componen las bases definitivas, implica que conforme a lo exigido por la Ley orgánica 3/2018, de 5 de diciembre, de protección de datos personales y garantía de los derechos digitales, los datos que incluyen no podrán ser utilizados para fines distintos de los de la concentración parcelaria.

Tercero. Que durante el plazo de un mes antes mencionado, podrá interponerse recurso de alzada ante el secretario autonómico de Agricultura y Desarrollo Rural, de la Conselleria de Agricultura, Desarrollo Rural, Emergencia Climática y Transición Ecológica, dirigido al Servicio de Estructuras Agrarias y Cooperativismo, por cualquiera de los medios establecidos en la Ley 39/2015, de 1 de octubre, del procedimiento administrativo común de las administraciones públicas.

Cuarto. Una síntesis de los documentos que componen las bases definitivas podrá consultarse en la siguiente dirección web:

<https://agroambient.gva.es/es/web/agricultura/concentracio-parcel-laria-oliva-pego>

Quinto. Sirva la presente como notificación a las personas interesadas, conforme a lo establecido en el artículo 45.1 de la Ley 39/2015, de 1 de octubre, del procedimiento administrativo común de las administraciones públicas.

Sexto. La publicación en el *Boletín Oficial del Estado*, servirá de notificación para las personas interesadas desconocidas o de ignorado domicilio, a los efectos prevenidos en la Ley 39/2015, de 1 de octubre, del procedimiento administrativo común de las administraciones públicas.

València, 15 de octubre de 2021.— El director general de Agricultura, Ganadería y Pesca: Antonio Quintana Martínez.