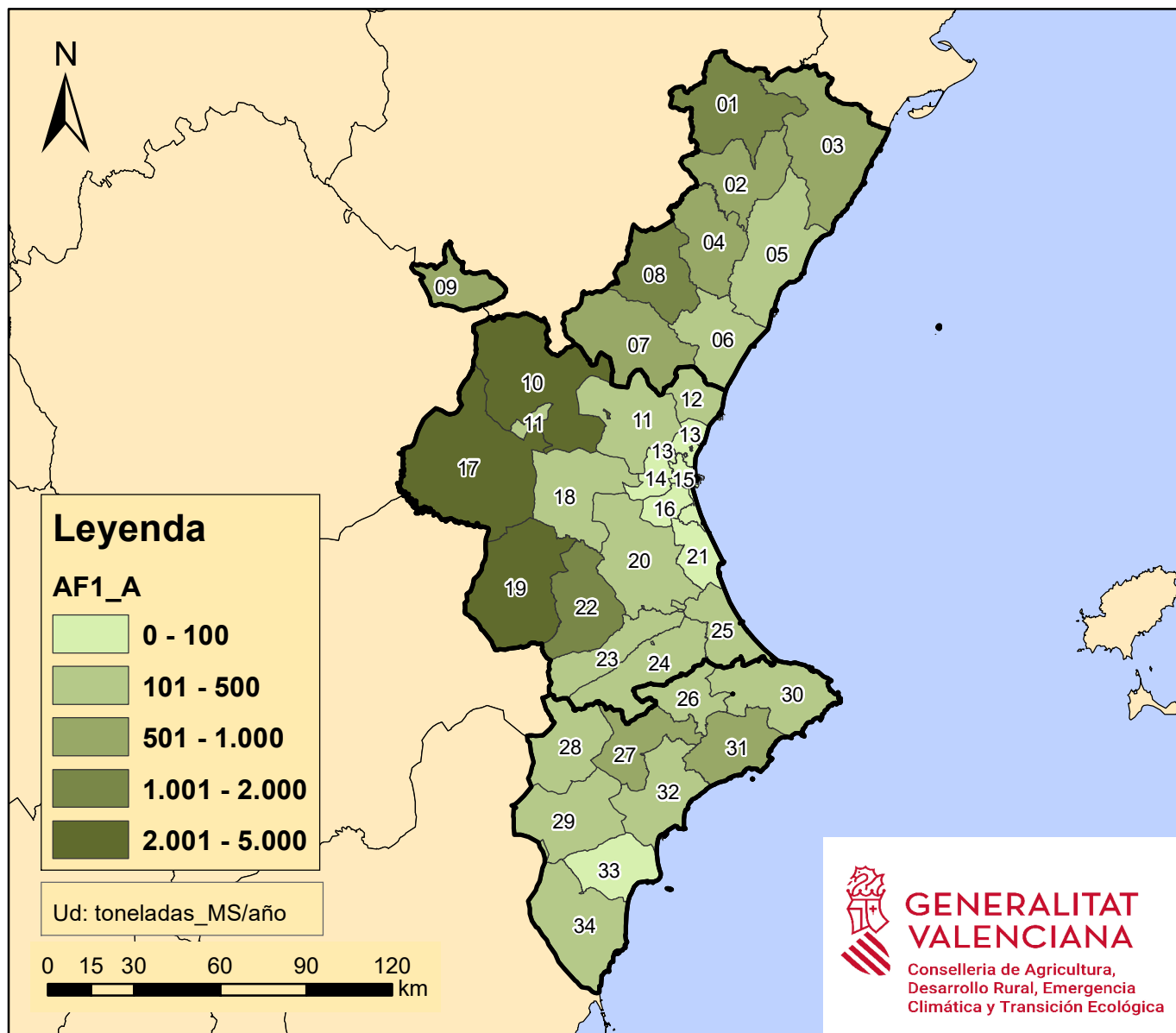


**TIPO:**

AF Residuos de silvicultura y agricultura

**AGRUPACIÓN:**

AF1\_A Residuos forestales de montes



Id	Comarca	AF1_A
01	Els Ports	1.650
02	L'Alt Maestrat	566
03	El Baix Maestrat	652
04	L'Alcalatén	739
05	La Plana Alta	264
06	La Plana Baixa	378
07	Alto Palancia	976
08	Alto Millares	1.261
09	Rincón de Ademuz	642
10	Los Serranos	2.383
11	El Camp de Túria	446
12	El Camp de Morvedre	192

Id	Comarca	AF1_A
13	L'Horta Nord	0
14	L'Horta Oest	21
15	València	28
16	L'Horta Sud	2
17	La Plana de Utiel-Req	3.244
18	La Hoya de Buñol	290
19	El Valle de Ayora	2.098
20	La Ribera Alta	206
21	La Ribera Baixa	18
22	La Canal de Navarrés	1.146
23	La Costera	399

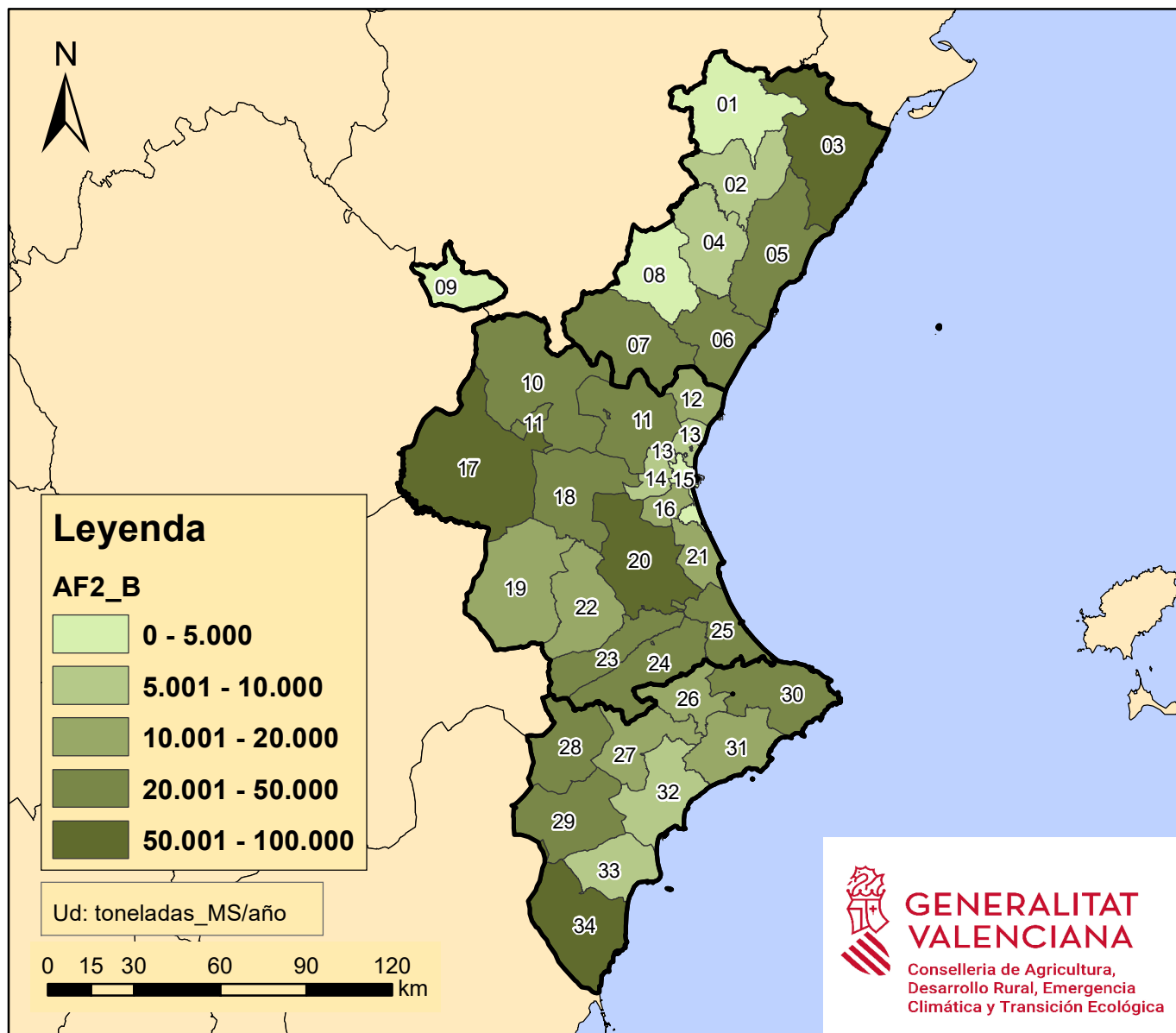
Id	Comarca	AF1_A
24	La Vall d'Albaida	386
25	La Safor	167
26	El Comtat	181
27	L'Alcoià	837
28	Alt Vinalopó	478
29	Vinalopó Mitjà	343
30	La Marina Alta	206
31	La Marina Baixa	526
32	L'Alacantí	296
33	Baix Vinalopó	50
34	Baix Segura	272
<b>Total C. Valenciana</b>		<b>21.345</b>

**TIPO:**

AF Residuos de silvicultura y agricultura

**AGRUPACIÓN:**

AF2\_B Residuos de poda agrícola



Id	Comarca	AF2_B
01	Els Ports	532
02	L'Alt Maestrat	9.392
03	El Baix Maestrat	58.373
04	L'Alcalatén	8.758
05	La Plana Alta	41.550
06	La Plana Baixa	45.201
07	Alto Palancia	20.920
08	Alto Millares	2.018
09	Rincón de Ademuz	3.539
10	Los Serranos	26.999
11	El Camp de Túria	48.129
12	El Camp de Morvedre	17.465

Id	Comarca	AF2_B
13	L'Horta Nord	9.992
14	L'Horta Oest	9.646
15	València	892
16	L'Horta Sud	12.541
17	La Plana de Utiel-Req	82.931
18	La Hoya de Buñol	22.613
19	El Valle de Ayora	12.485
20	La Ribera Alta	84.010
21	La Ribera Baixa	16.047
22	La Canal de Navarrés	13.380
23	La Costera	28.905

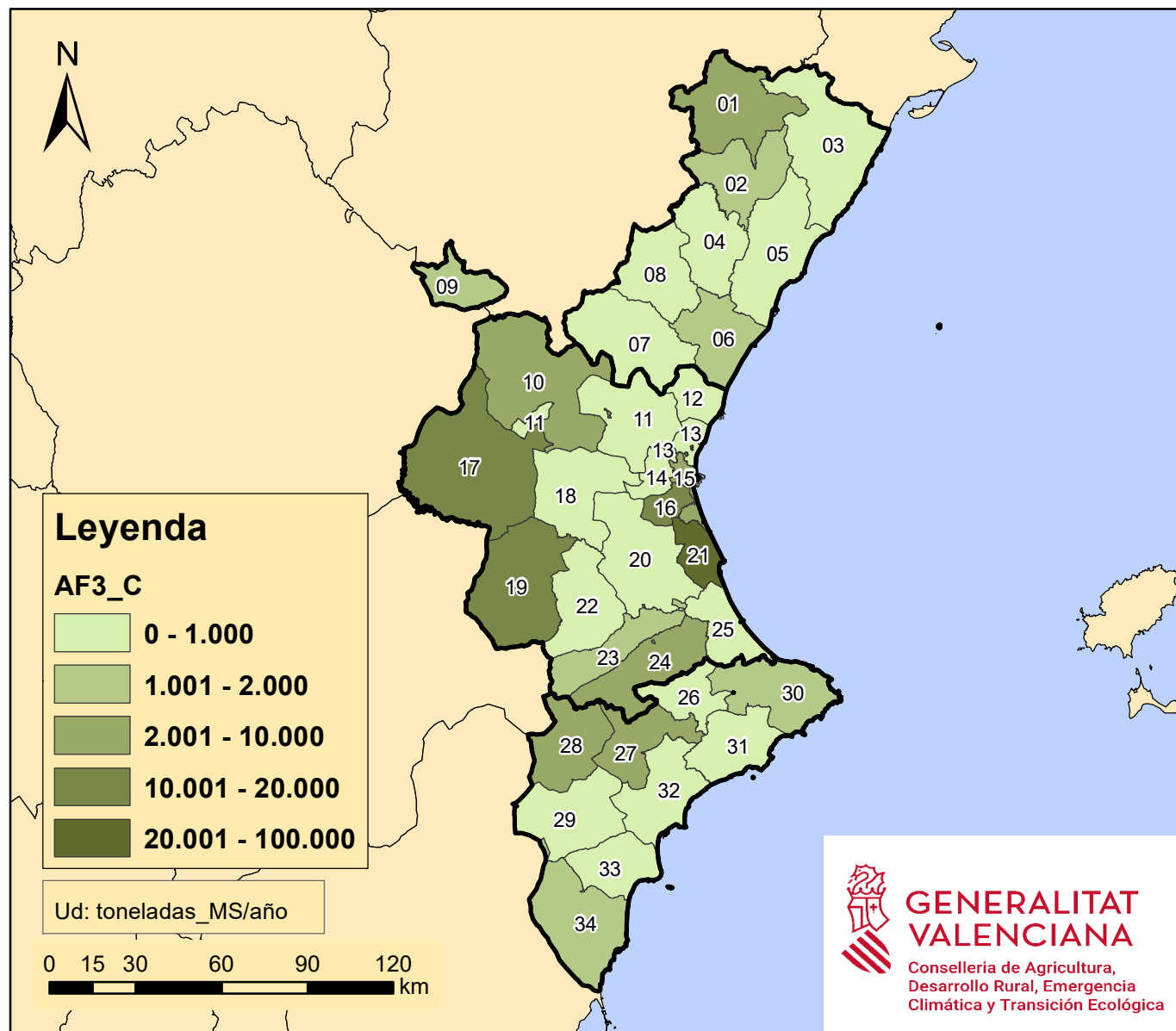
Id	Comarca	AF2_B
24	La Vall d'Albaida	28.052
25	La Safor	27.214
26	El Comtat	14.759
27	L'Alcoià	12.593
28	Alt Vinalopó	26.720
29	Vinalopó Mitjà	28.344
30	La Marina Alta	20.693
31	La Marina Baixa	10.643
32	L'Alacantí	8.335
33	Baix Vinalopó	8.846
34	Baix Segura	66.343
<b>Total C. Valenciana</b>		<b>828.856</b>

**TIPO:**

AF Residuos de silvicultura y agricultura

**AGRUPACIÓN:**

AF3\_C Residuos de paja de cereal



Id	Comarca	AF3_C
01	Els Ports	2.775
02	L'Alt Maestrat	1.144
03	El Baix Maestrat	428
04	L'Alcalatén	570
05	La Plana Alta	483
06	La Plana Baixa	1.134
07	Alto Palancia	569
08	Alto Millares	507
09	Rincón de Ademuz	1.019
10	Los Serranos	5.472
11	El Camp de Túria	13
12	El Camp de Morvedre	0

Id	Comarca	AF3_C
13	L'Horta Nord	0
14	L'Horta Oest	12
15	València	6.910
16	L'Horta Sud	18.826
17	La Plana de Utiel-Req	10.925
18	La Hoya de Buñol	373
19	El Valle de Ayora	11.270
20	La Ribera Alta	745
21	La Ribera Baixa	91.909
22	La Canal de Navarrés	679
23	La Costera	1.551

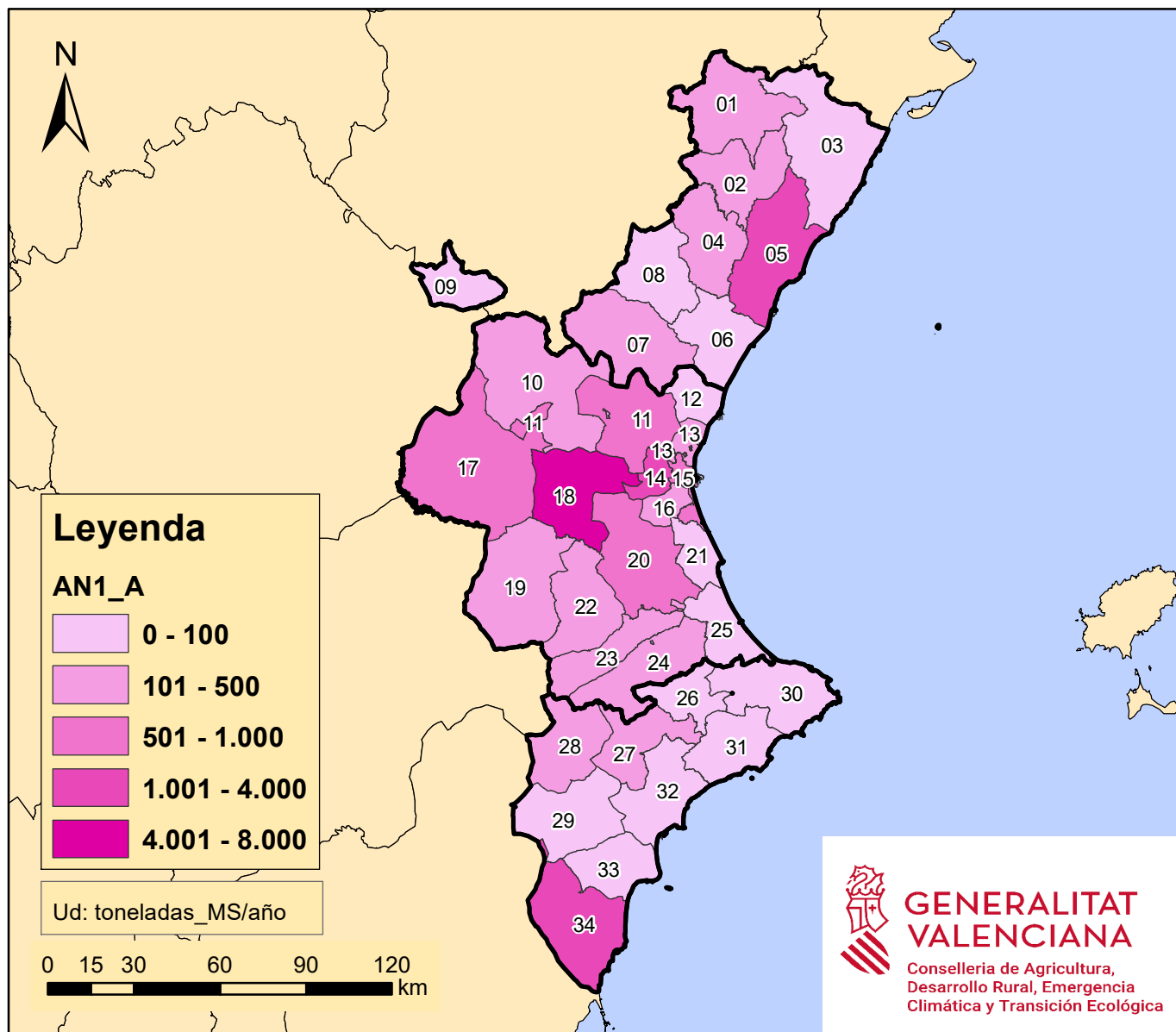
Id	Comarca	AF3_C
24	La Vall d'Albaida	2.160
25	La Safor	610
26	El Comtat	487
27	L'Alcoià	2.770
28	Alt Vinalopó	4.263
29	Vinalopó Mitjà	482
30	La Marina Alta	1.098
31	La Marina Baixa	318
32	L'Alacantí	104
33	Baix Vinalopó	722
34	Baix Segura	1.875
<b>Total C. Valenciana</b>		<b>172.202</b>

**TIPO:**

AN Alimentarios de origen animal

**AGRUPACIÓN:**

AN1\_A Subproductos de matadero de carne



Id	Comarca	AN1_A
01	Els Ports	127
02	L'Alt Maestrat	226
03	El Baix Maestrat	82
04	L'Alcalatén	160
05	La Plana Alta	1.234
06	La Plana Baixa	26
07	Alto Palancia	142
08	Alto Millares	18
09	Rincón de Ademuz	39
10	Los Serranos	485
11	El Camp de Túria	798
12	El Camp de Morvedre	55

Id	Comarca	AN1_A
13	L'Horta Nord	156
14	L'Horta Oest	3.685
15	València	641
16	L'Horta Sud	174
17	La Plana de Utiel-Req	585
18	La Hoya de Buñol	7.160
19	El Valle de Ayora	144
20	La Ribera Alta	609
21	La Ribera Baixa	42
22	La Canal de Navarrés	126
23	La Costera	116

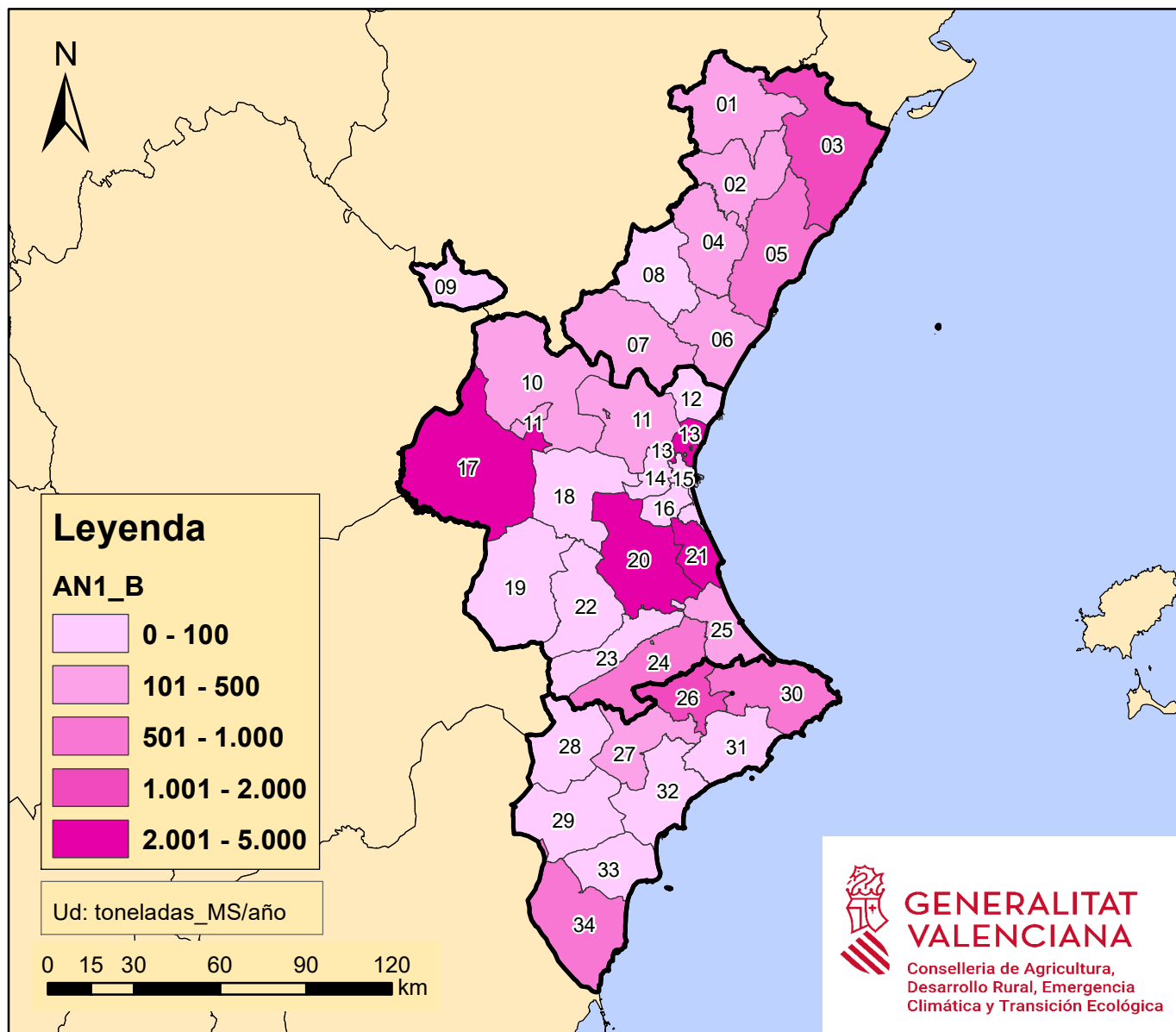
Id	Comarca	AN1_A
24	La Vall d'Albaida	168
25	La Safor	36
26	El Comtat	16
27	L'Alcoià	238
28	Alt Vinalopó	296
29	Vinalopó Mitjà	57
30	La Marina Alta	71
31	La Marina Baixa	6
32	L'Alacantí	17
33	Baix Vinalopó	93
34	Baix Segura	1.252
<b>Total C. Valenciana</b>		<b>19.081</b>

**TIPO:**

AN Alimentarios de origen animal

**AGRUPACIÓN:**

AN1\_B Subproductos de matadero avícola



Id	Comarca	AN1_B
01	Els Ports	102
02	L'Alt Maestrat	224
03	El Baix Maestrat	1.324
04	L'Alcalatén	330
05	La Plana Alta	629
06	La Plana Baixa	289
07	Alto Palancia	119
08	Alto Millares	76
09	Rincón de Ademuz	0
10	Los Serranos	483
11	El Camp de Túria	241
12	El Camp de Morvedre	0

Id	Comarca	AN1_B
13	L'Horta Nord	2.752
14	L'Horta Oest	0
15	València	0
16	L'Horta Sud	72
17	La Plana de Utiel-Req	2.526
18	La Hoya de Buñol	80
19	El Valle de Ayora	5
20	La Ribera Alta	3.874
21	La Ribera Baixa	4.711
22	La Canal de Navarrés	35
23	La Costera	90

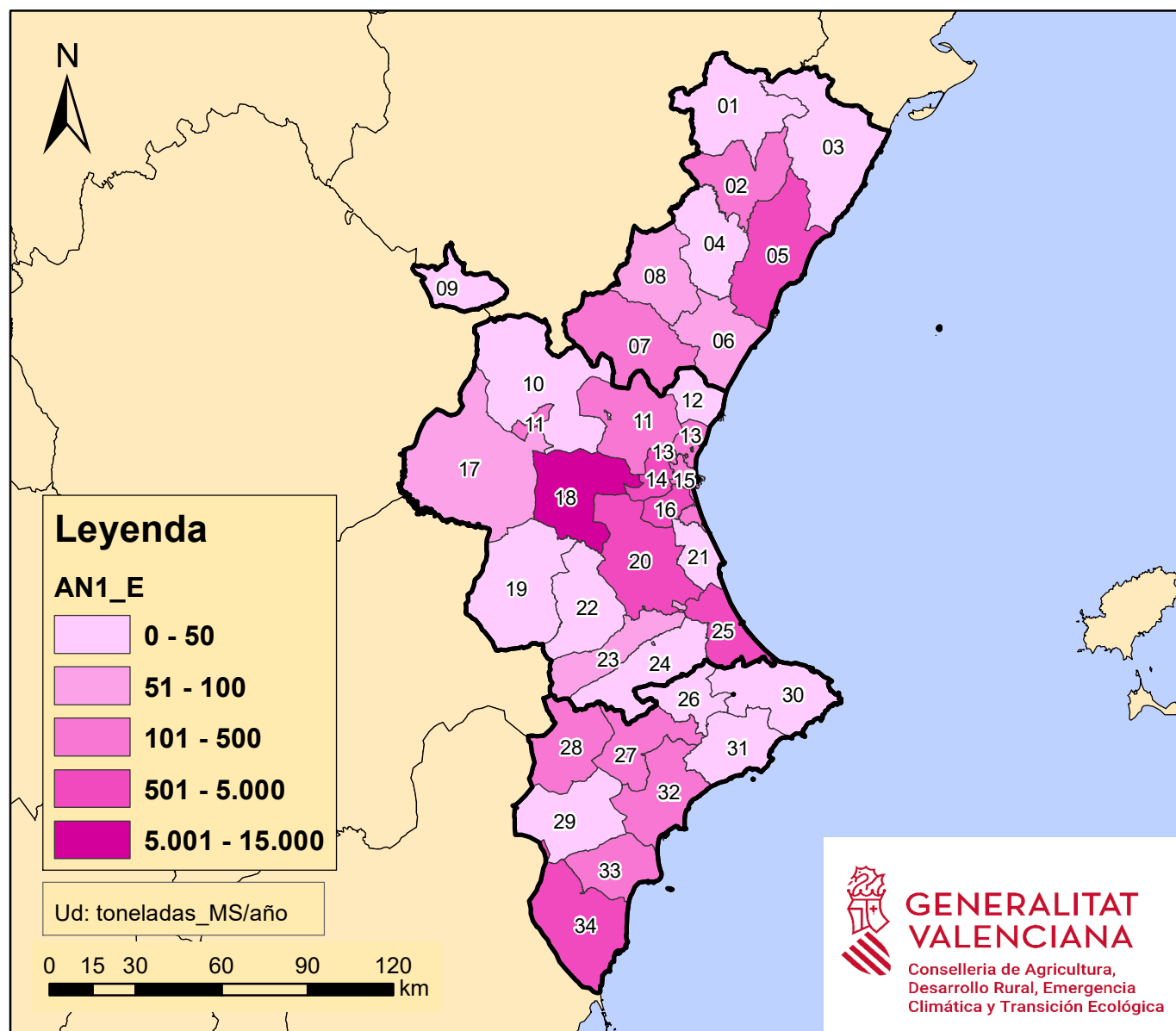
Id	Comarca	AN1_B
24	La Vall d'Albaida	504
25	La Safor	451
26	El Comtat	1.394
27	L'Alcoià	380
28	Alt Vinalopó	41
29	Vinalopó Mitjà	46
30	La Marina Alta	516
31	La Marina Baixa	2
32	L'Alacantí	70
33	Baix Vinalopó	8
34	Baix Segura	637
<b>Total C. Valenciana</b>		<b>22.011</b>

**TIPO:**

AN Alimentarios de origen animal

**AGRUPACIÓN:**

AN1\_E Lodos EDAR - cárnica



Id	Comarca	AN1_E
01	Els Ports	2
02	L'Alt Maestrat	233
03	El Baix Maestrat	10
04	L'Alcalatén	6
05	La Plana Alta	1.159
06	La Plana Baixa	86
07	Alto Palancia	157
08	Alto Millares	65
09	Rincón de Ademuz	1
10	Los Serranos	28
11	El Camp de Túria	489
12	El Camp de Morvedre	0

Id	Comarca	AN1_E
13	L'Horta Nord	368
14	L'Horta Oest	1.016
15	València	434
16	L'Horta Sud	1.280
17	La Plana de Utiel-Req	88
18	La Hoya de Buñol	14.419
19	El Valle de Ayora	0
20	La Ribera Alta	728
21	La Ribera Baixa	4
22	La Canal de Navarrés	0
23	La Costera	66

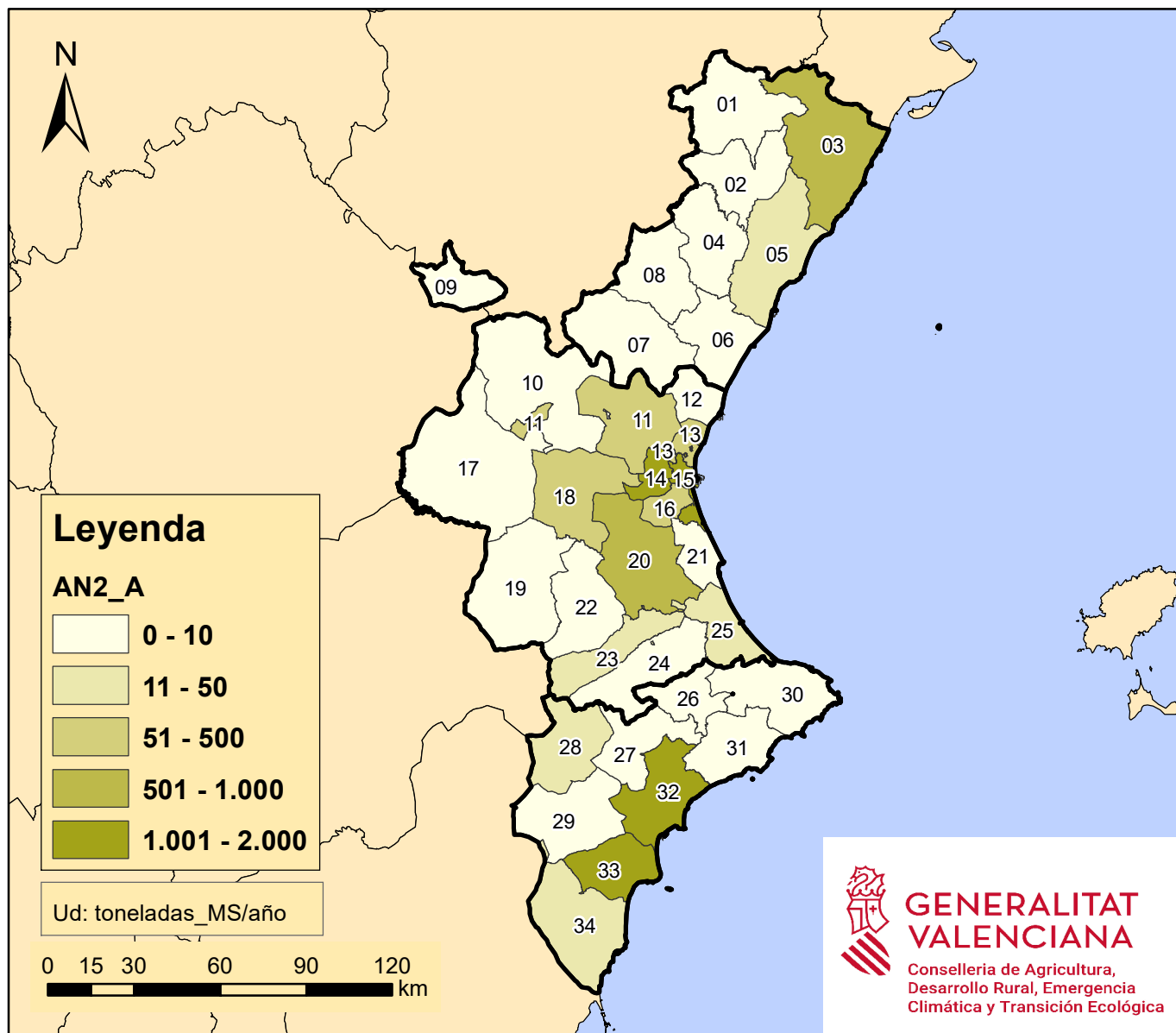
Id	Comarca	AN1_E
24	La Vall d'Albaida	32
25	La Safor	1.605
26	El Comtat	0
27	L'Alcoià	157
28	Alt Vinalopó	143
29	Vinalopó Mitjà	7
30	La Marina Alta	0
31	La Marina Baixa	7
32	L'Alacantí	231
33	Baix Vinalopó	241
34	Baix Segura	1.138
<b>Total C. Valenciana</b>		<b>24.201</b>

**TIPO:**

AN Alimentarios de origen animal

**AGRUPACIÓN:**

AN2\_A Lodos EDAR - láctea



Id	Comarca	AN2_A
01	Els Ports	5
02	L'Alt Maestrat	9
03	El Baix Maestrat	943
04	L'Alcalatén	0
05	La Plana Alta	38
06	La Plana Baixa	9
07	Alto Palancia	1
08	Alto Millares	0
09	Rincón de Ademuz	0
10	Los Serranos	0
11	El Camp de Túria	298
12	El Camp de Morvedre	0

Id	Comarca	AN2_A
13	L'Horta Nord	127
14	L'Horta Oest	1.737
15	València	1.953
16	L'Horta Sud	273
17	La Plana de Utiel-Req	0
18	La Hoya de Buñol	61
19	El Valle de Ayora	0
20	La Ribera Alta	617
21	La Ribera Baixa	3
22	La Canal de Navarrés	0
23	La Costera	21

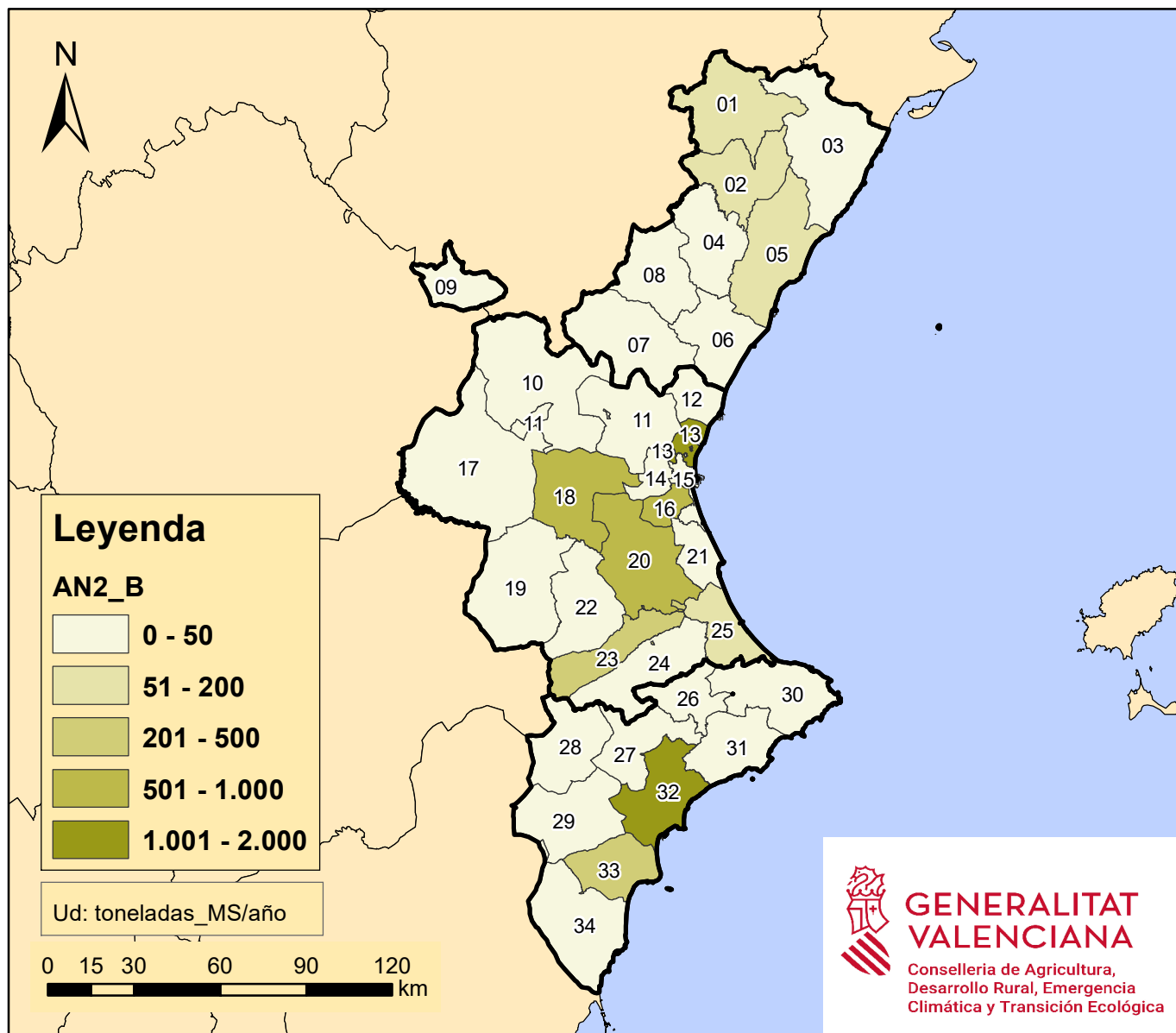
Id	Comarca	AN2_A
24	La Vall d'Albaida	3
25	La Safor	38
26	El Comtat	0
27	L'Alcoià	3
28	Alt Vinalopó	10
29	Vinalopó Mitjà	1
30	La Marina Alta	4
31	La Marina Baixa	6
32	L'Alacantí	1.741
33	Baix Vinalopó	1.599
34	Baix Segura	24
<b>Total C. Valenciana</b>		<b>9.525</b>

**TIPO:**

AN Alimentarios de origen animal

**AGRUPACIÓN:**

AN2\_B Lactosuero



Id	Comarca	AN2_B
01	Els Ports	62
02	L'Alt Maestrat	109
03	El Baix Maestrat	0
04	L'Alcalatén	0
05	La Plana Alta	106
06	La Plana Baixa	0
07	Alto Palancia	13
08	Alto Millares	0
09	Rincón de Ademuz	0
10	Los Serranos	0
11	El Camp de Túria	0
12	El Camp de Morvedre	0

Id	Comarca	AN2_B
13	L'Horta Nord	1.502
14	L'Horta Oest	0
15	València	19
16	L'Horta Sud	778
17	La Plana de Utiel-Req	0
18	La Hoya de Buñol	746
19	El Valle de Ayora	0
20	La Ribera Alta	519
21	La Ribera Baixa	0
22	La Canal de Navarrés	0
23	La Costera	248

Id	Comarca	AN2_B
24	La Vall d'Albaida	33
25	La Safor	173
26	El Comtat	0
27	L'Alcoià	0
28	Alt Vinalopó	33
29	Vinalopó Mitjà	0
30	La Marina Alta	0
31	La Marina Baixa	15
32	L'Alacantí	1.769
33	Baix Vinalopó	394
34	Baix Segura	0
<b>Total C. Valenciana</b>		<b>6.520</b>

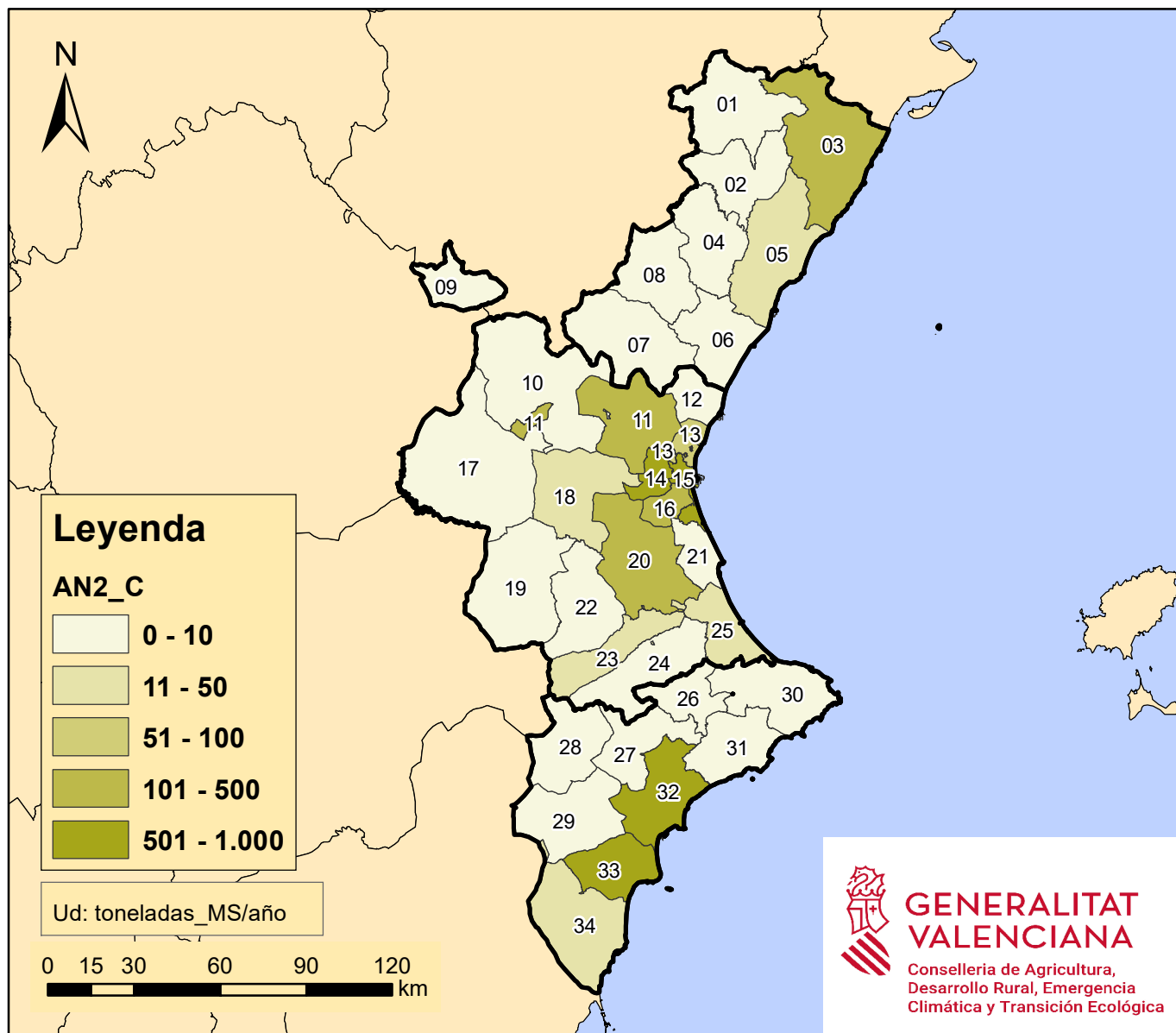


**TIPO:**

AN Alimentarios de origen animal

**AGRUPACIÓN:**

AN2\_C Materias primas de productos lácteos y otros



Id	Comarca	AN2_C
01	Els Ports	3
02	L'Alt Maestrat	5
03	El Baix Maestrat	361
04	L'Alcalatén	0
05	La Plana Alta	18
06	La Plana Baixa	4
07	Alto Palancia	1
08	Alto Millares	0
09	Rincón de Ademuz	0
10	Los Serranos	0
11	El Camp de Túria	141
12	El Camp de Morvedre	0

Id	Comarca	AN2_C
13	L'Horta Nord	66
14	L'Horta Oest	666
15	València	754
16	L'Horta Sud	113
17	La Plana de Utiel-Req	0
18	La Hoya de Buñol	32
19	El Valle de Ayora	0
20	La Ribera Alta	275
21	La Ribera Baixa	1
22	La Canal de Navarrés	0
23	La Costera	11

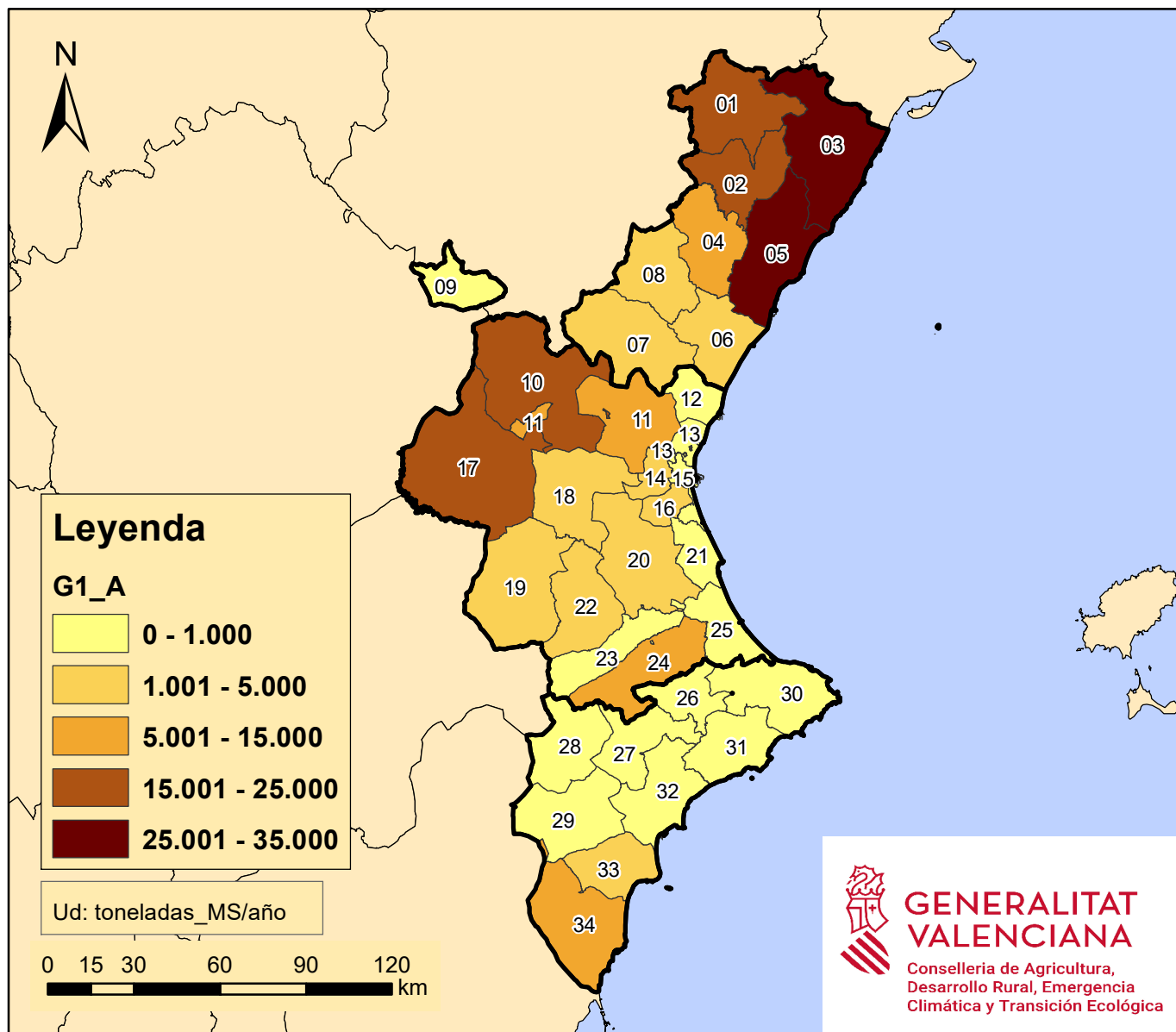
Id	Comarca	AN2_C
24	La Vall d'Albaida	2
25	La Safor	19
26	El Comtat	0
27	L'Alcoià	1
28	Alt Vinalopó	5
29	Vinalopó Mitjà	0
30	La Marina Alta	2
31	La Marina Baixa	3
32	L'Alacantí	745
33	Baix Vinalopó	617
34	Baix Segura	11
<b>Total C. Valenciana</b>		<b>3.856</b>

**TIPO:**

G Residuos ganaderos

**AGRUPACIÓN:**

G1\_A Purín de cerdo



Id	Comarca	G1_A
01	Els Ports	21.708
02	L'Alt Maestrat	22.952
03	El Baix Maestrat	31.666
04	L'Alcalatén	5.235
05	La Plana Alta	31.878
06	La Plana Baixa	1.712
07	Alto Palancia	3.091
08	Alto Millares	3.748
09	Rincón de Ademuz	0
10	Los Serranos	20.840
11	El Camp de Túria	11.910
12	El Camp de Morvedre	0

Id	Comarca	G1_A
13	L'Horta Nord	531
14	L'Horta Oest	4.937
15	València	0
16	L'Horta Sud	1.567
17	La Plana de Utiel-Req	22.880
18	La Hoya de Buñol	2.433
19	El Valle de Ayora	1.315
20	La Ribera Alta	3.133
21	La Ribera Baixa	0
22	La Canal de Navarrés	2.585
23	La Costera	355

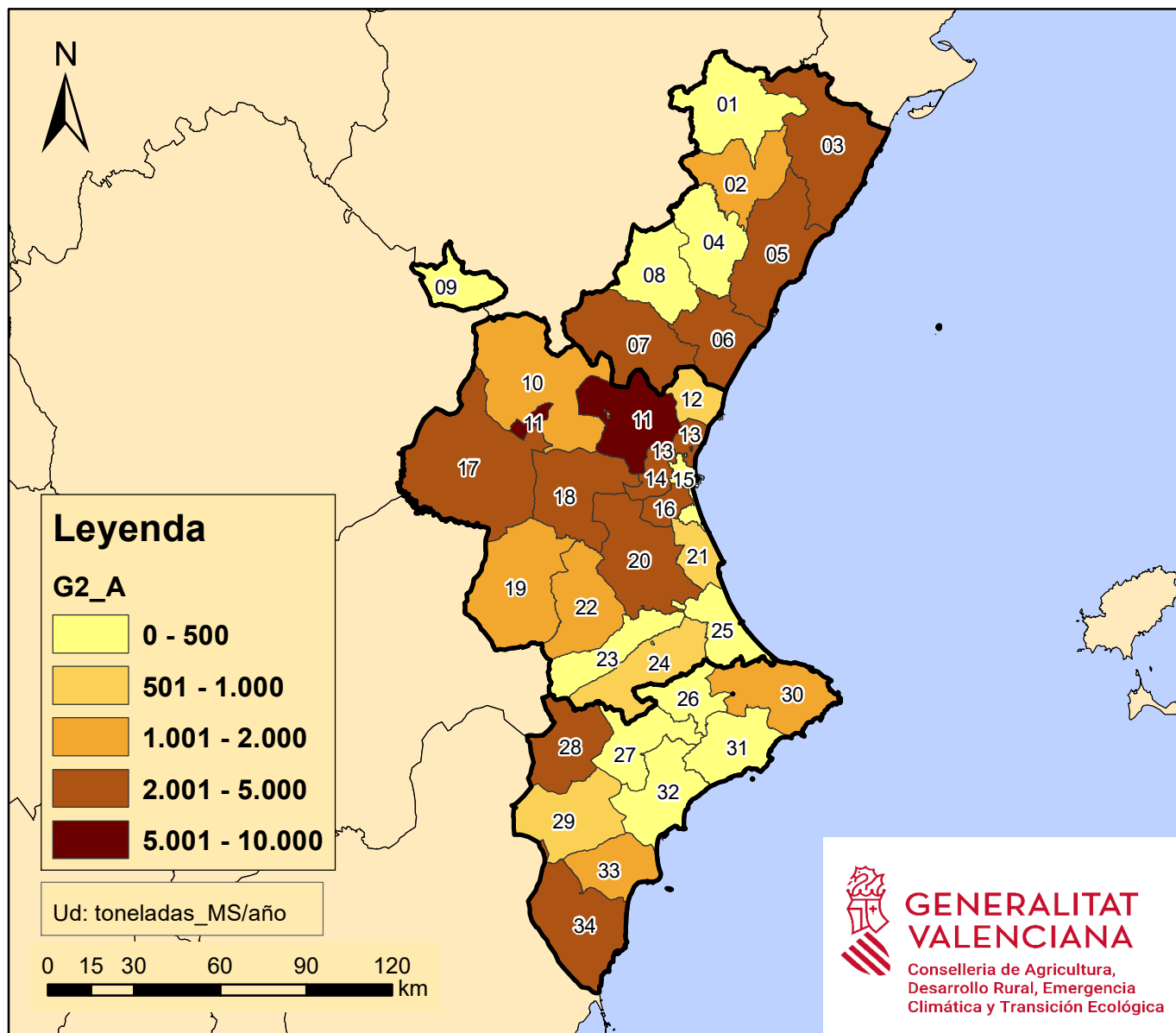
Id	Comarca	G1_A
24	La Vall d'Albaida	7.274
25	La Safor	0
26	El Comtat	412
27	L'Alcoià	0
28	Alt Vinalopó	0
29	Vinalopó Mitjà	457
30	La Marina Alta	0
31	La Marina Baixa	6
32	L'Alacantí	0
33	Baix Vinalopó	1.300
34	Baix Segura	6.371
<b>Total C. Valenciana</b>		<b>210.297</b>

**TIPO:**

G Residuos ganaderos

**AGRUPACIÓN:**

G2\_A Estiércol de vaca



Id	Comarca	G2_A
01	Els Ports	366
02	L'Alt Maestrat	1.177
03	El Baix Maestrat	2.210
04	L'Alcalatén	0
05	La Plana Alta	2.466
06	La Plana Baixa	2.163
07	Alto Palancia	2.219
08	Alto Millares	244
09	Rincón de Ademuz	0
10	Los Serranos	1.626
11	El Camp de Túria	9.082
12	El Camp de Morvedre	788

Id	Comarca	G2_A
13	L'Horta Nord	2.049
14	L'Horta Oest	3.193
15	València	359
16	L'Horta Sud	2.165
17	La Plana de Utiel-Req	3.354
18	La Hoya de Buñol	3.321
19	El Valle de Ayora	1.427
20	La Ribera Alta	4.564
21	La Ribera Baixa	549
22	La Canal de Navarrés	1.205
23	La Costera	242

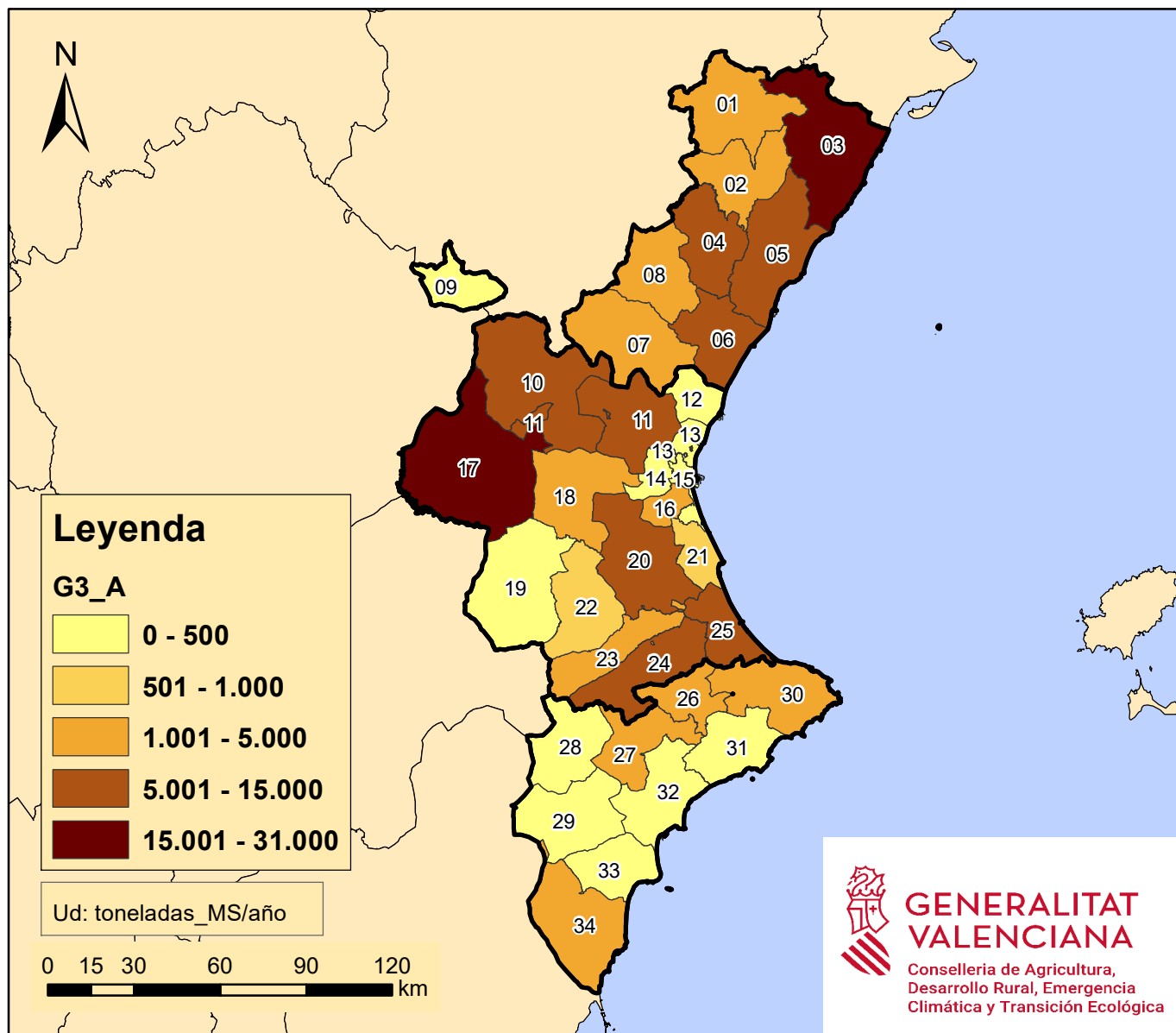
Id	Comarca	G2_A
24	La Vall d'Albaida	893
25	La Safor	460
26	El Comtat	207
27	L'Alcoià	32
28	Alt Vinalopó	2.530
29	Vinalopó Mitjà	764
30	La Marina Alta	1.680
31	La Marina Baixa	0
32	L'Alacantí	350
33	Baix Vinalopó	1.053
34	Baix Segura	4.535
<b>Total C. Valenciana</b>		<b>57.274</b>

**TIPO:**

G Residuos ganaderos

**AGRUPACIÓN:**

G3\_A Gallinaza



Id	Comarca	G3_A
01	Els Ports	1.869
02	L'Alt Maestrat	4.095
03	El Baix Maestrat	24.159
04	L'Alcalatén	6.026
05	La Plana Alta	11.484
06	La Plana Baixa	5.266
07	Alto Palancia	2.163
08	Alto Millares	1.396
09	Rincón de Ademuz	0
10	Los Serranos	10.760
11	El Camp de Túria	5.363
12	El Camp de Morvedre	0

Id	Comarca	G3_A
13	L'Horta Nord	2
14	L'Horta Oest	1
15	València	1
16	L'Horta Sud	1.597
17	La Plana de Utiel-Req	30.360
18	La Hoya de Buñol	1.777
19	El Valle de Ayora	119
20	La Ribera Alta	13.389
21	La Ribera Baixa	746
22	La Canal de Navarrés	773
23	La Costera	2.016

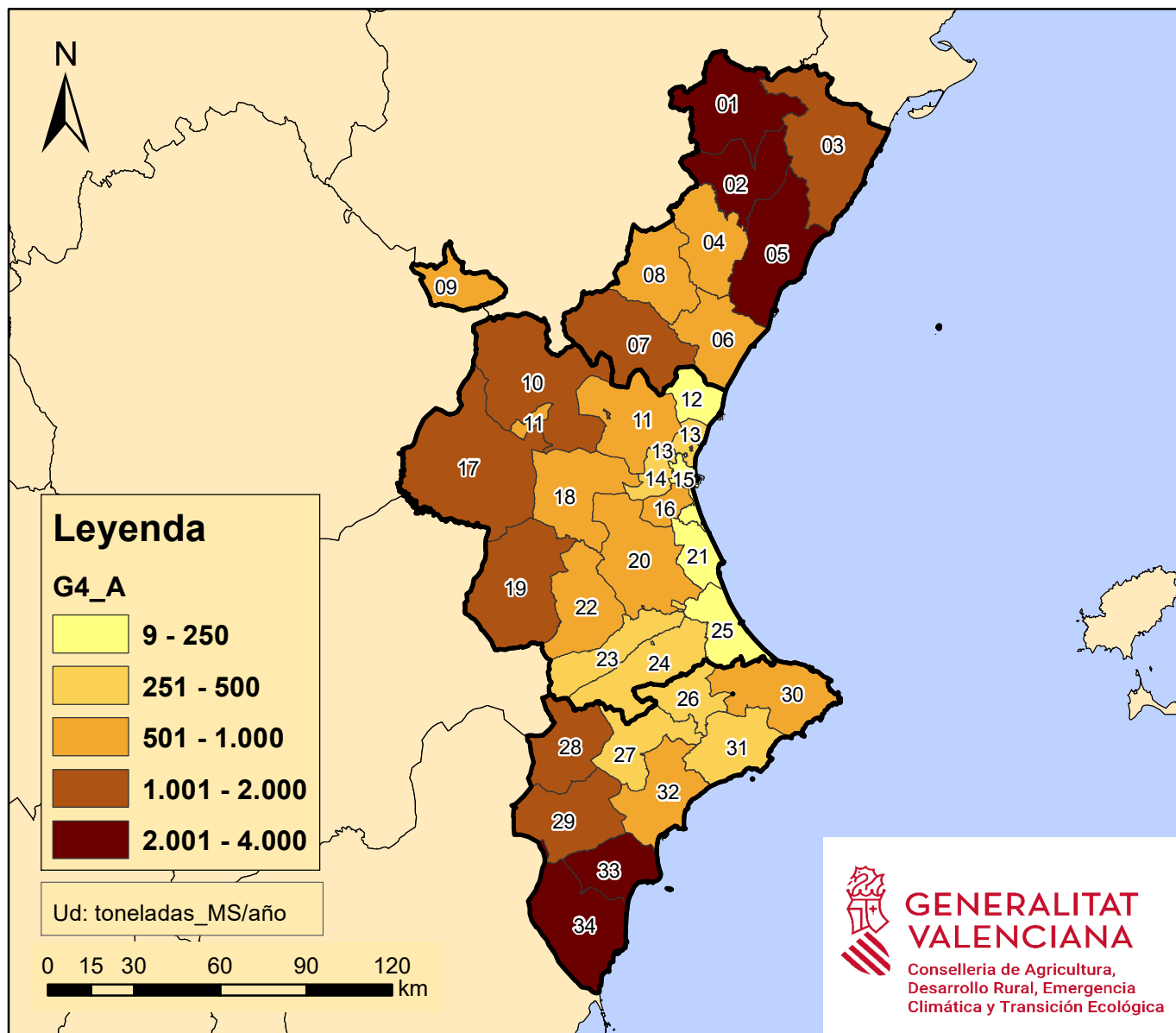
Id	Comarca	G3_A
24	La Vall d'Albaida	11.236
25	La Safor	10.064
26	El Comtat	3.896
27	L'Alcoià	1.062
28	Alt Vinalopó	114
29	Vinalopó Mitjà	128
30	La Marina Alta	1.442
31	La Marina Baixa	6
32	L'Alacantí	195
33	Baix Vinalopó	22
34	Baix Segura	1.779
<b>Total C. Valenciana</b>		<b>153.309</b>

**TIPO:**

G Residuos ganaderos

**AGRUPACIÓN:**

G4\_A Restos de otras especies



Id	Comarca	G4_A
01	Els Ports	3.003
02	L'Alt Maestrat	2.805
03	El Baix Maestrat	1.056
04	L'Alcalatén	977
05	La Plana Alta	2.404
06	La Plana Baixa	974
07	Alto Palancia	1.466
08	Alto Millares	743
09	Rincón de Ademuz	669
10	Los Serranos	1.321
11	El Camp de Túria	686
12	El Camp de Morvedre	167

Id	Comarca	G4_A
13	L'Horta Nord	284
14	L'Horta Oest	452
15	València	9
16	L'Horta Sud	625
17	La Plana de Utiel-Req	1.479
18	La Hoya de Buñol	768
19	El Valle de Ayora	1.458
20	La Ribera Alta	963
21	La Ribera Baixa	141
22	La Canal de Navarrés	624
23	La Costera	377

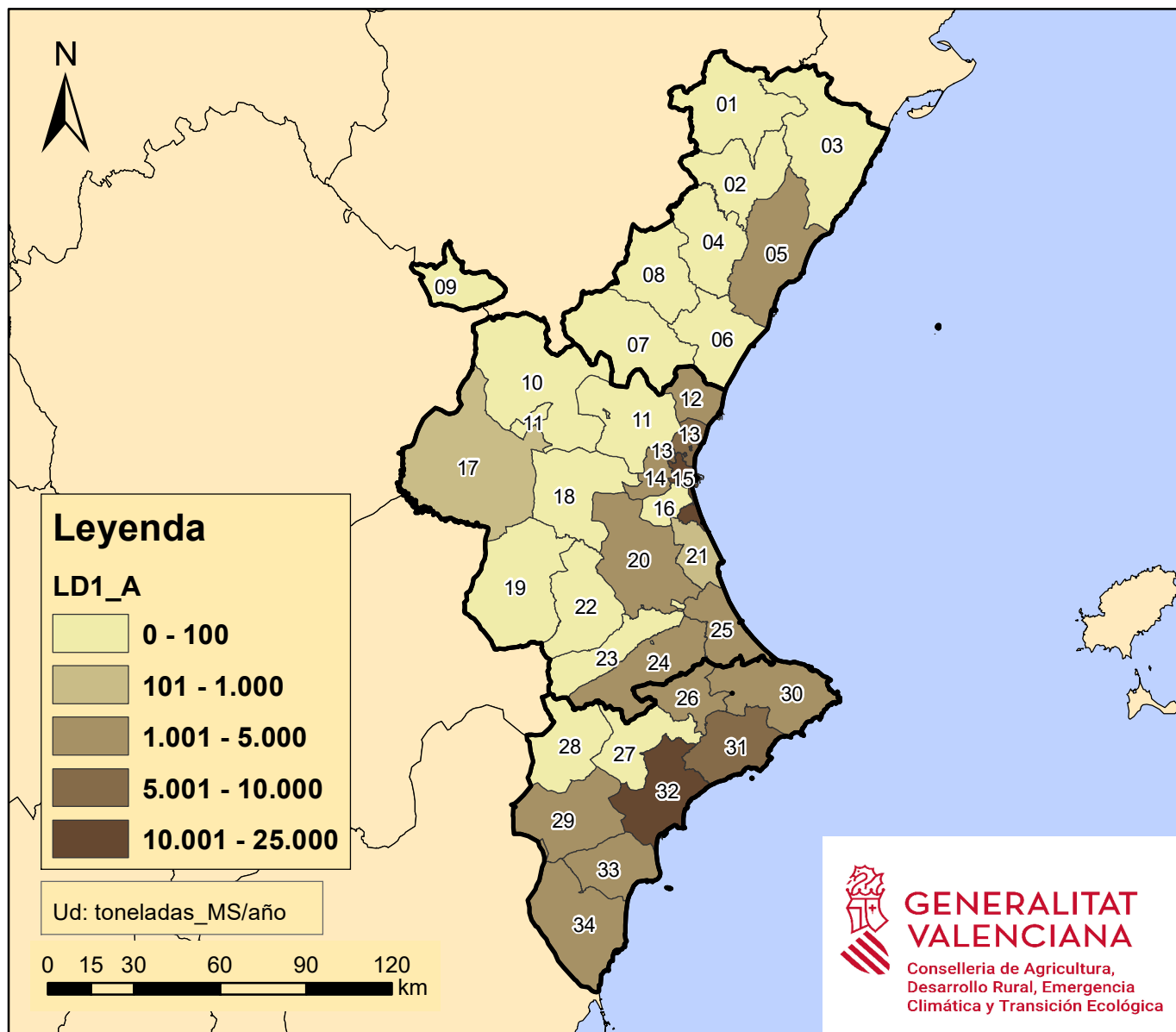
Id	Comarca	G4_A
24	La Vall d'Albaida	446
25	La Safor	128
26	El Comtat	496
27	L'Alcoià	484
28	Alt Vinalopó	1.560
29	Vinalopó Mitjà	1.700
30	La Marina Alta	546
31	La Marina Baixa	323
32	L'Alacantí	527
33	Baix Vinalopó	3.680
34	Baix Segura	2.796
<b>Total C. Valenciana</b>		<b>36.136</b>

**TIPO:**

LD Lodos de depuradoras urbanas

**AGRUPACIÓN:**

LD1\_A Lodos anaerobios



Id	Comarca	LD1_A
01	Els Ports	0
02	L'Alt Maestrat	0
03	El Baix Maestrat	0
04	L'Alcalatén	0
05	La Plana Alta	4.019
06	La Plana Baixa	0
07	Alto Palancia	0
08	Alto Millares	0
09	Rincón de Ademuz	0
10	Los Serranos	0
11	El Camp de Túria	0
12	El Camp de Morvedre	1.273

Id	Comarca	LD1_A
13	L'Horta Nord	5.193
14	L'Horta Oest	1.080
15	València	22.762
16	L'Horta Sud	0
17	La Plana de Utiel-Req	340
18	La Hoya de Buñol	0
19	El Valle de Ayora	0
20	La Ribera Alta	2.132
21	La Ribera Baixa	995
22	La Canal de Navarrés	0
23	La Costera	0

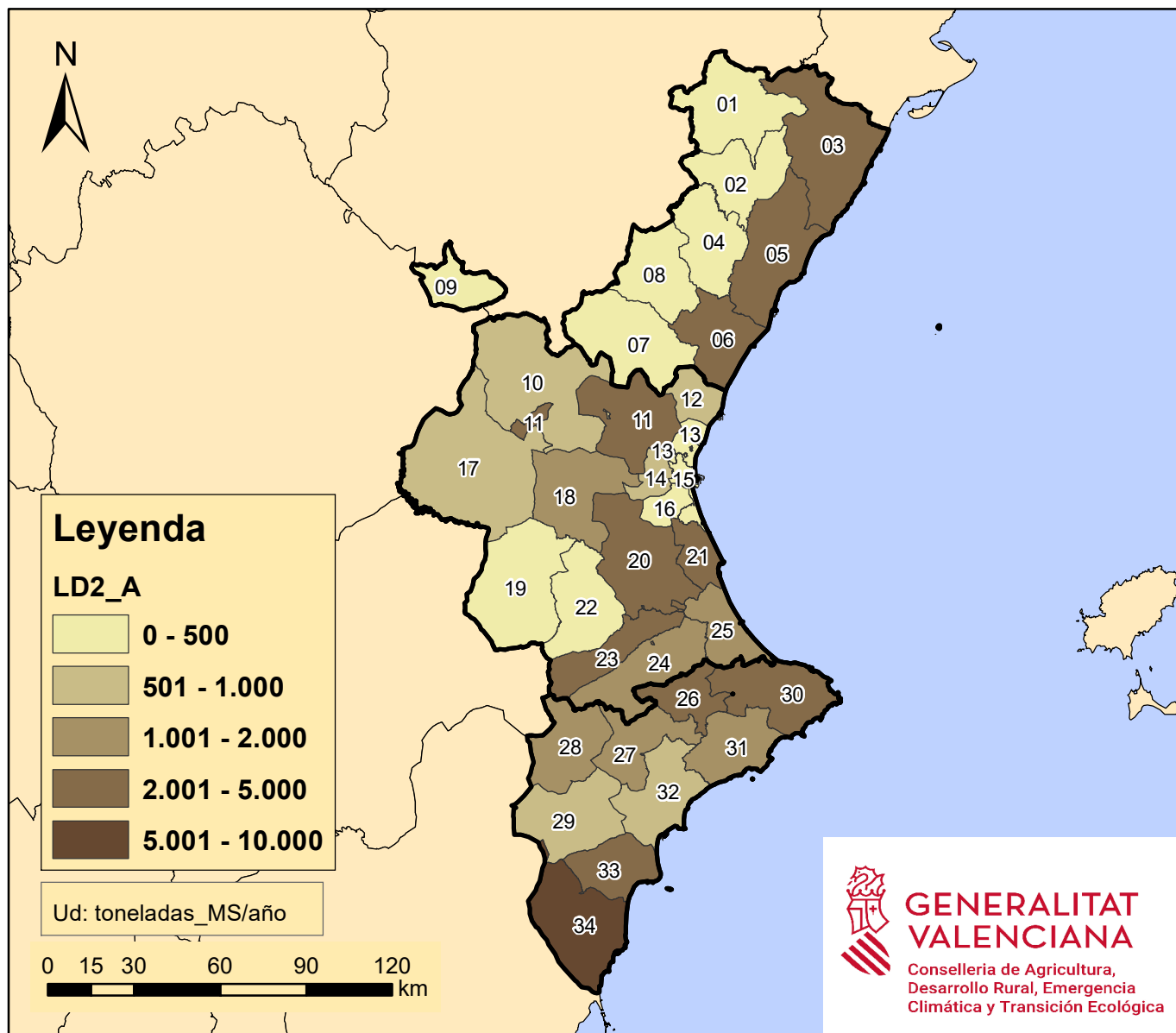
Id	Comarca	LD1_A
24	La Vall d'Albaida	1.078
25	La Safor	1.919
26	El Comtat	2.266
27	L'Alcoià	0
28	Alt Vinalopó	0
29	Vinalopó Mitjà	2.299
30	La Marina Alta	1.584
31	La Marina Baixa	5.606
32	L'Alacantí	10.022
33	Baix Vinalopó	2.697
34	Baix Segura	4.331
<b>Total C. Valenciana</b>		<b>69.596</b>

**TIPO:**

LD Lodos de depuradoras urbanas

**AGRUPACIÓN:**

LD2\_A Lodos aerobios



Id	Comarca	LD2_A
01	Els Ports	65
02	L'Alt Maestrat	242
03	El Baix Maestrat	2.707
04	L'Alcalatén	309
05	La Plana Alta	2.436
06	La Plana Baixa	4.954
07	Alto Palancia	476
08	Alto Millares	33
09	Rincón de Ademuz	123
10	Los Serranos	568
11	El Camp de Túria	3.268
12	El Camp de Morvedre	848

Id	Comarca	LD2_A
13	L'Horta Nord	0
14	L'Horta Oest	948
15	València	403
16	L'Horta Sud	0
17	La Plana de Utiel-Req	958
18	La Hoya de Buñol	1.778
19	El Valle de Ayora	227
20	La Ribera Alta	4.200
21	La Ribera Baixa	2.039
22	La Canal de Navarrés	402
23	La Costera	2.633

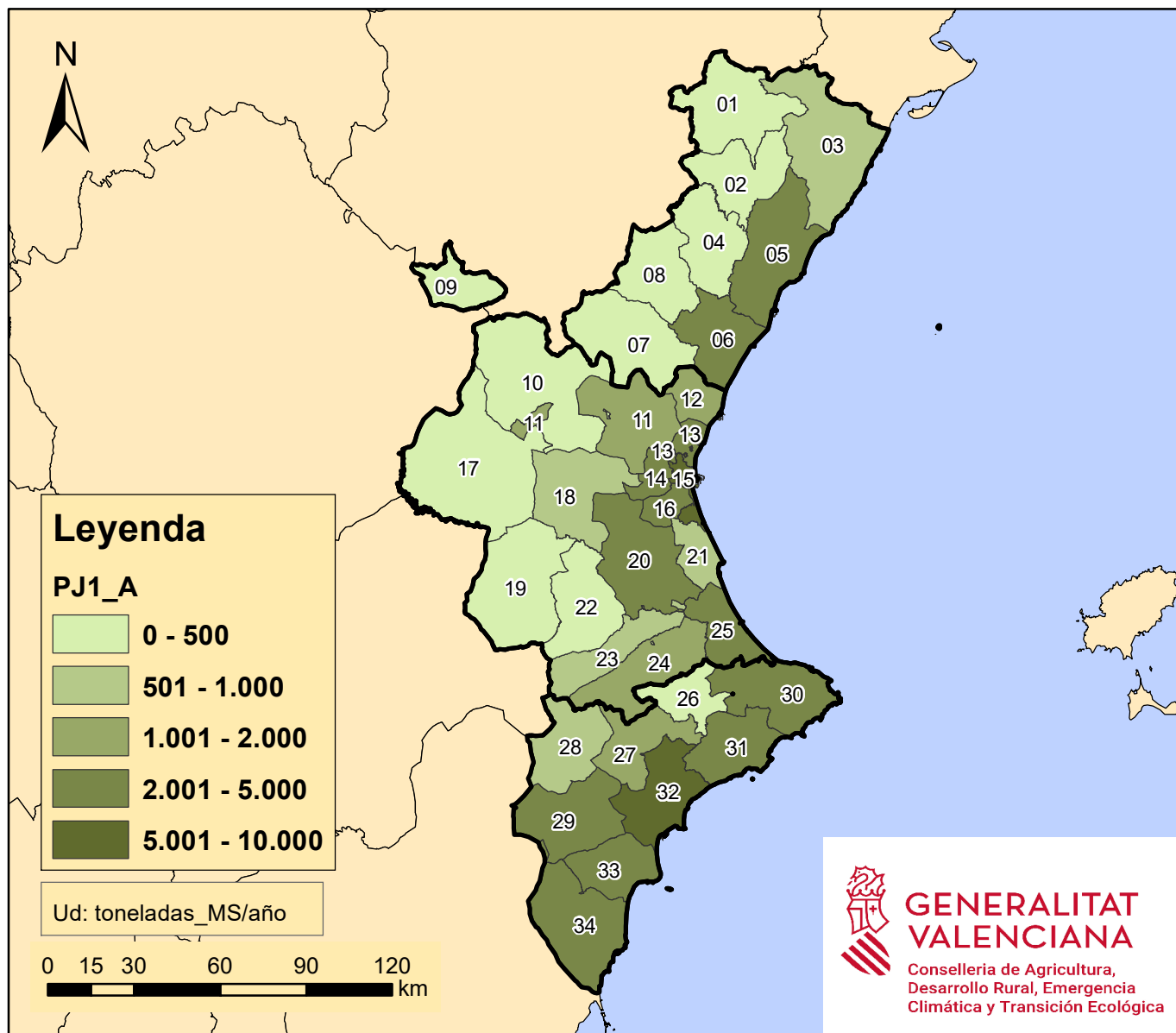
Id	Comarca	LD2_A
24	La Vall d'Albaida	1.299
25	La Safor	1.850
26	El Comtat	2.415
27	L'Alcoià	1.763
28	Alt Vinalopó	1.421
29	Vinalopó Mitjà	823
30	La Marina Alta	3.440
31	La Marina Baixa	1.647
32	L'Alacantí	808
33	Baix Vinalopó	3.862
34	Baix Segura	8.992
<b>Total C. Valenciana</b>		<b>57.935</b>

**TIPO:**

PJ Residuos biodegradables de parques y jardines

**AGRUPACIÓN:**

PJ1\_A Residuos biodegradables de parques y jardines



Id	Comarca	PJ1_A
01	Els Ports	51
02	L'Alt Maestrat	78
03	El Baix Maestrat	973
04	L'Alcalatén	184
05	La Plana Alta	3.026
06	La Plana Baixa	2.269
07	Alto Palancia	283
08	Alto Millares	46
09	Rincón de Ademuz	26
10	Los Serranos	190
11	El Camp de Túria	1.956
12	El Camp de Morvedre	1.098

Id	Comarca	PJ1_A
13	L'Horta Nord	2.729
14	L'Horta Oest	4.240
15	València	9.443
16	L'Horta Sud	2.135
17	La Plana de Utiel-Req	446
18	La Hoya de Buñol	511
19	El Valle de Ayora	115
20	La Ribera Alta	2.625
21	La Ribera Baixa	948
22	La Canal de Navarrés	185
23	La Costera	848

Id	Comarca	PJ1_A
24	La Vall d'Albaida	1.033
25	La Safor	2.055
26	El Comtat	331
27	L'Alcoià	1.299
28	Alt Vinalopó	621
29	Vinalopó Mitjà	2.004
30	La Marina Alta	2.103
31	La Marina Baixa	2.253
32	L'Alacantí	5.803
33	Baix Vinalopó	3.512
34	Baix Segura	4.257
<b>Total C. Valenciana</b>		<b>59.677</b>

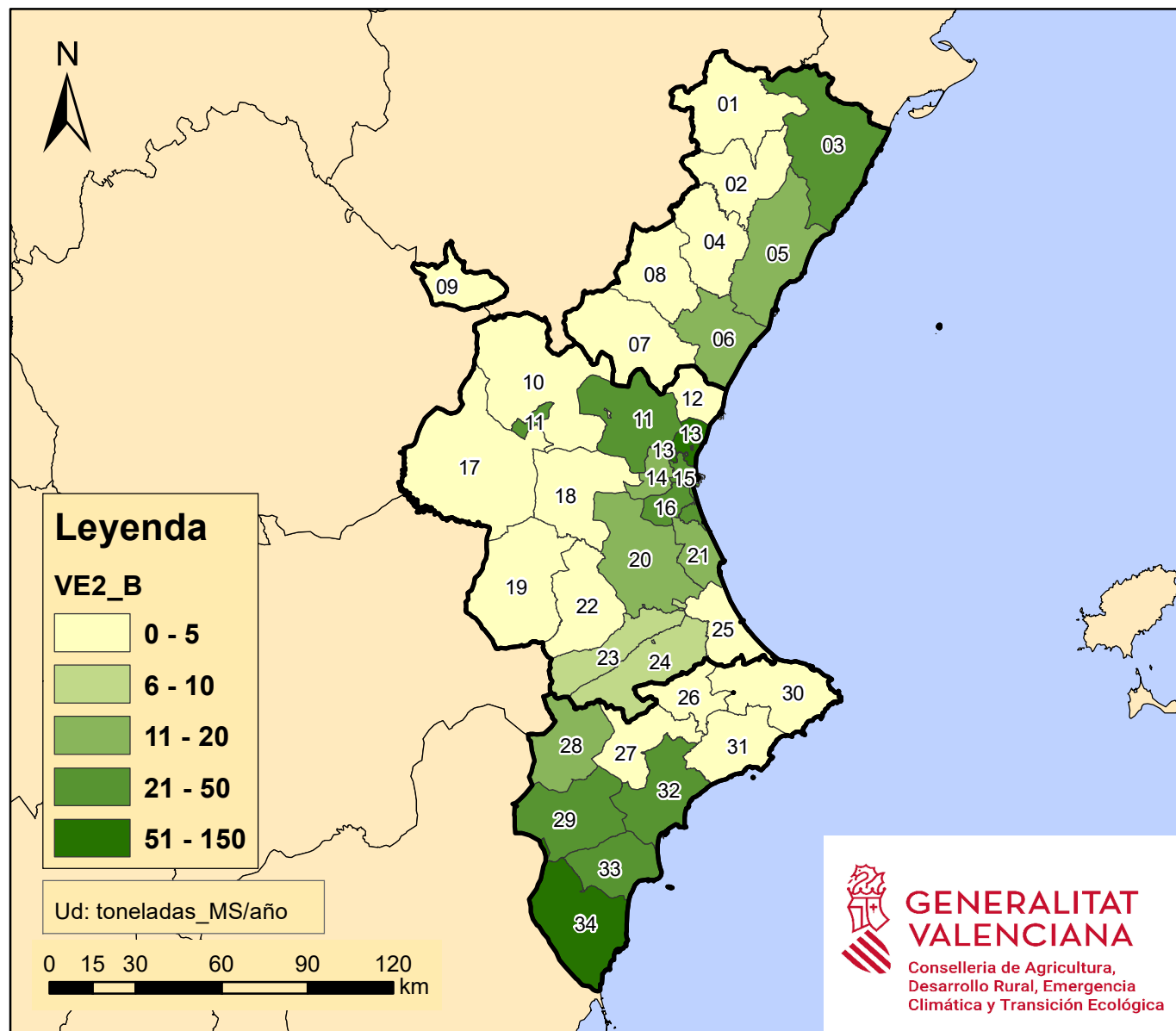


**TIPO:**

VE Alimentarios de origen vegetal

**AGRUPACIÓN:**

VE2\_B No conformes hortalizas



Id	Comarca	VE2_B
01	Els Ports	1
02	L'Alt Maestrat	1
03	El Baix Maestrat	38
04	L'Alcalatén	2
05	La Plana Alta	19
06	La Plana Baixa	17
07	Alto Palancia	4
08	Alto Millares	1
09	Rincón de Ademuz	0
10	Los Serranos	2
11	El Camp de Túria	30
12	El Camp de Morvedre	3

Id	Comarca	VE2_B
13	L'Horta Nord	59
14	L'Horta Oest	12
15	València	30
16	L'Horta Sud	20
17	La Plana de Utiel-Req	1
18	La Hoya de Buñol	2
19	El Valle de Ayora	1
20	La Ribera Alta	19
21	La Ribera Baixa	13
22	La Canal de Navarrés	3
23	La Costera	5

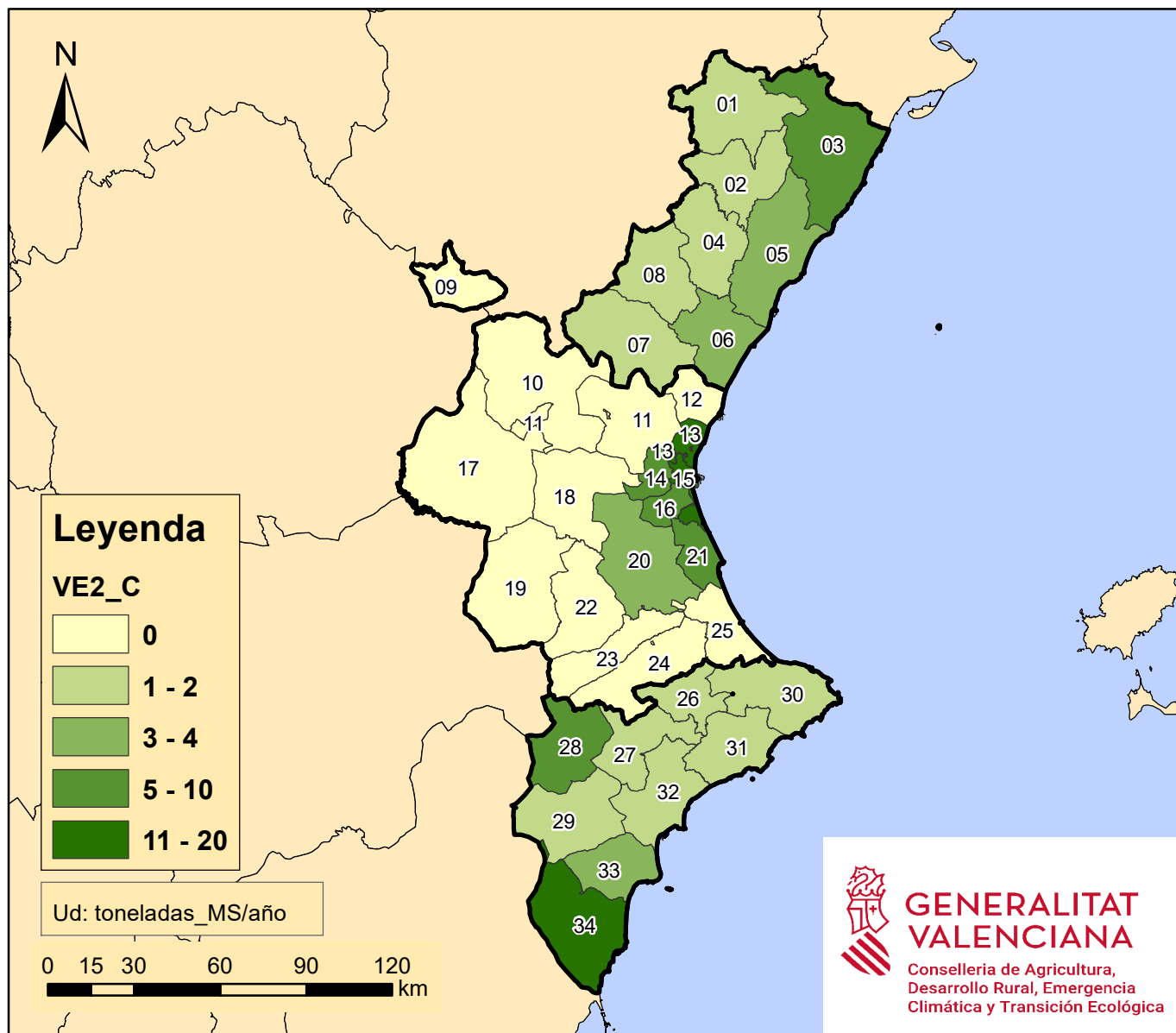
Id	Comarca	VE2_B
24	La Vall d'Albaida	10
25	La Safor	2
26	El Comtat	4
27	L'Alcoià	3
28	Alt Vinalopó	13
29	Vinalopó Mitjà	32
30	La Marina Alta	4
31	La Marina Baixa	2
32	L'Alacantí	22
33	Baix Vinalopó	32
34	Baix Segura	113
<b>Total C. Valenciana</b>		<b>519</b>

**TIPO:**

VE Alimentarios de origen vegetal

**AGRUPACIÓN:**

VE2\_C No conformes tubérculos



Id	Comarca	VE2_C
01	Els Ports	1
02	L'Alt Maestrat	1
03	El Baix Maestrat	7
04	L'Alcalatén	2
05	La Plana Alta	4
06	La Plana Baixa	3
07	Alto Palancia	1
08	Alto Millares	1
09	Rincón de Ademuz	0
10	Los Serranos	0
11	El Camp de Túria	0
12	El Camp de Morvedre	0

Id	Comarca	VE2_C
13	L'Horta Nord	20
14	L'Horta Oest	6
15	València	18
16	L'Horta Sud	7
17	La Plana de Utiel-Req	0
18	La Hoya de Buñol	0
19	El Valle de Ayora	0
20	La Ribera Alta	2
21	La Ribera Baixa	10
22	La Canal de Navarrés	0
23	La Costera	0

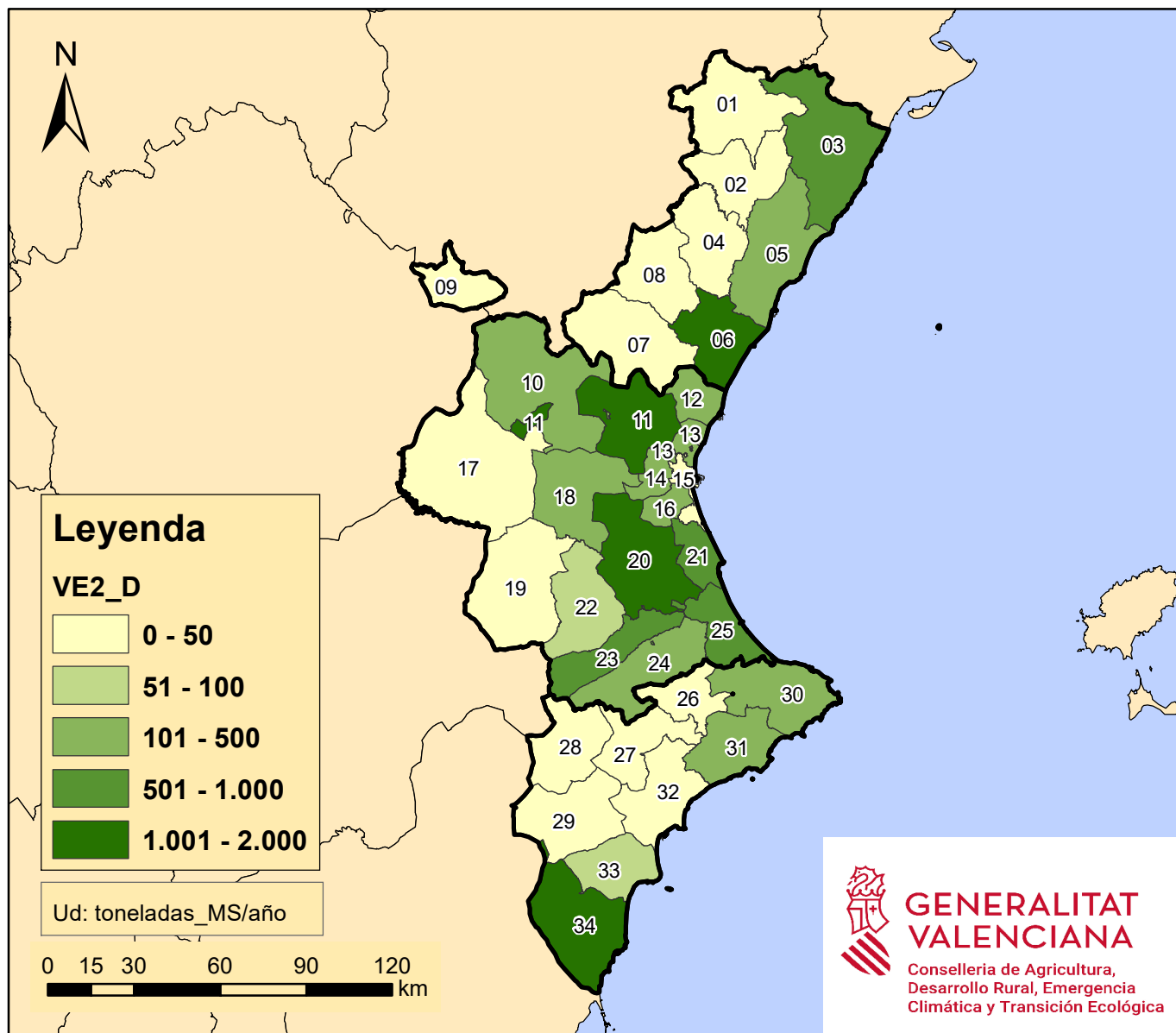
Id	Comarca	VE2_C
24	La Vall d'Albaida	0
25	La Safor	0
26	El Comtat	1
27	L'Alcoià	1
28	Alt Vinalopó	9
29	Vinalopó Mitjà	1
30	La Marina Alta	1
31	La Marina Baixa	1
32	L'Alacantí	1
33	Baix Vinalopó	4
34	Baix Segura	17
<b>Total C. Valenciana</b>		<b>116</b>

**TIPO:**

VE Alimentarios de origen vegetal

**AGRUPACIÓN:**

VE2\_D No conformes cítricos



Id	Comarca	VE2_D
01	Els Ports	0
02	L'Alt Maestrat	0
03	El Baix Maestrat	651
04	L'Alcalatén	15
05	La Plana Alta	429
06	La Plana Baixa	1.163
07	Alto Palancia	34
08	Alto Millares	8
09	Rincón de Ademuz	0
10	Los Serranos	317
11	El Camp de Túria	1.234
12	El Camp de Morvedre	499

Id	Comarca	VE2_D
13	L'Horta Nord	306
14	L'Horta Oest	287
15	València	30
16	L'Horta Sud	348
17	La Plana de Utiel-Req	0
18	La Hoya de Buñol	338
19	El Valle de Ayora	0
20	La Ribera Alta	1.946
21	La Ribera Baixa	511
22	La Canal de Navarrés	67
23	La Costera	598

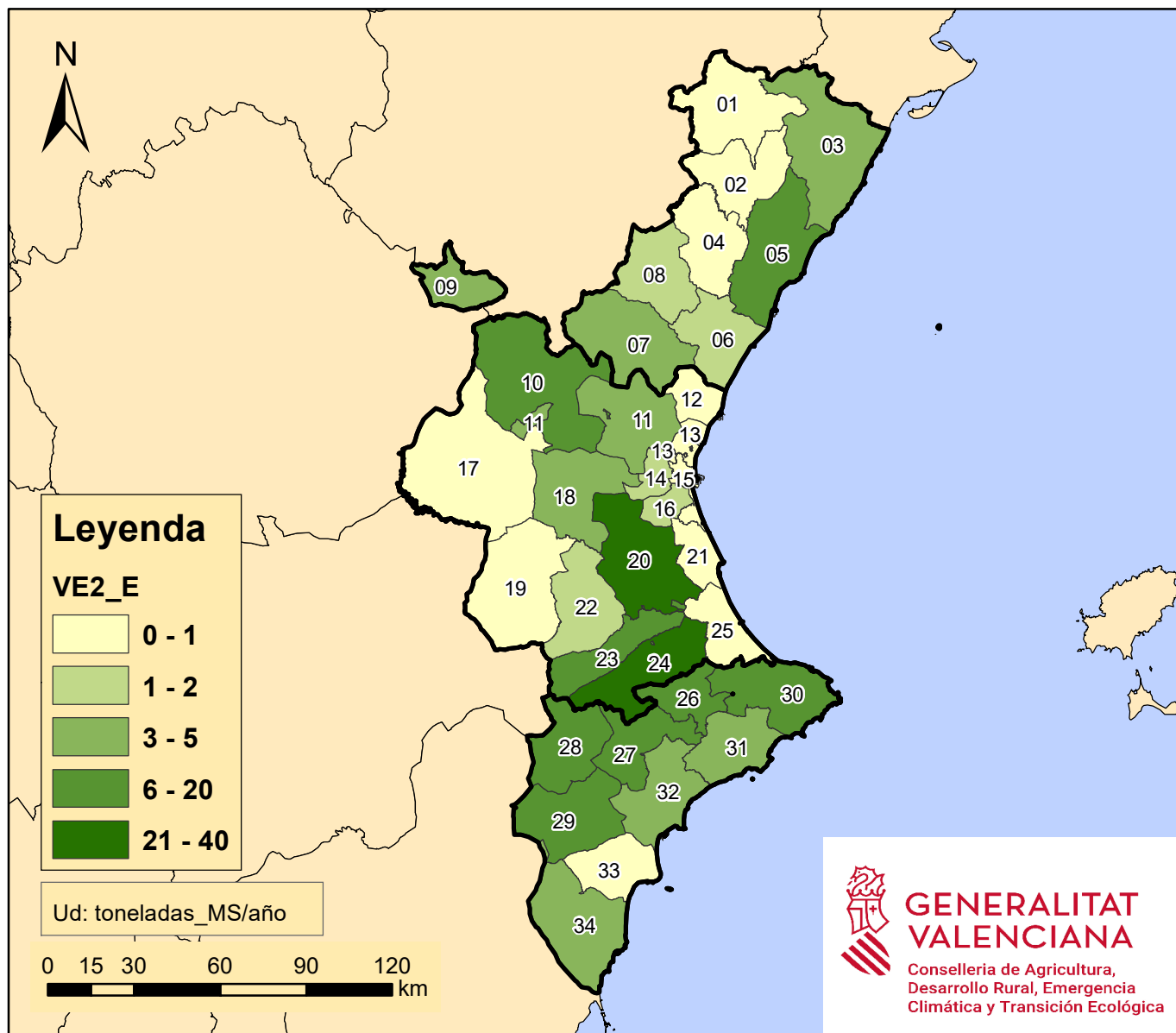
Id	Comarca	VE2_D
24	La Vall d'Albaida	143
25	La Safor	874
26	El Comtat	0
27	L'Alcoià	0
28	Alt Vinalopó	0
29	Vinalopó Mitjà	6
30	La Marina Alta	346
31	La Marina Baixa	101
32	L'Alacantí	43
33	Baix Vinalopó	95
34	Baix Segura	1.418
<b>Total C. Valenciana</b>		<b>11.806</b>

**TIPO:**

VE Alimentarios de origen vegetal

**AGRUPACIÓN:**

VE2\_E No conformes frutales no cítricos



Id	Comarca	VE2_E
01	Els Ports	0
02	L'Alt Maestrat	0
03	El Baix Maestrat	4
04	L'Alcalatén	0
05	La Plana Alta	6
06	La Plana Baixa	1
07	Alto Palancia	4
08	Alto Millares	1
09	Rincón de Ademuz	2
10	Los Serranos	6
11	El Camp de Túria	3
12	El Camp de Morvedre	0

Id	Comarca	VE2_E
13	L'Horta Nord	0
14	L'Horta Oest	2
15	València	0
16	L'Horta Sud	1
17	La Plana de Utiel-Req	1
18	La Hoya de Buñol	4
19	El Valle de Ayora	1
20	La Ribera Alta	35
21	La Ribera Baixa	1
22	La Canal de Navarrés	2
23	La Costera	13

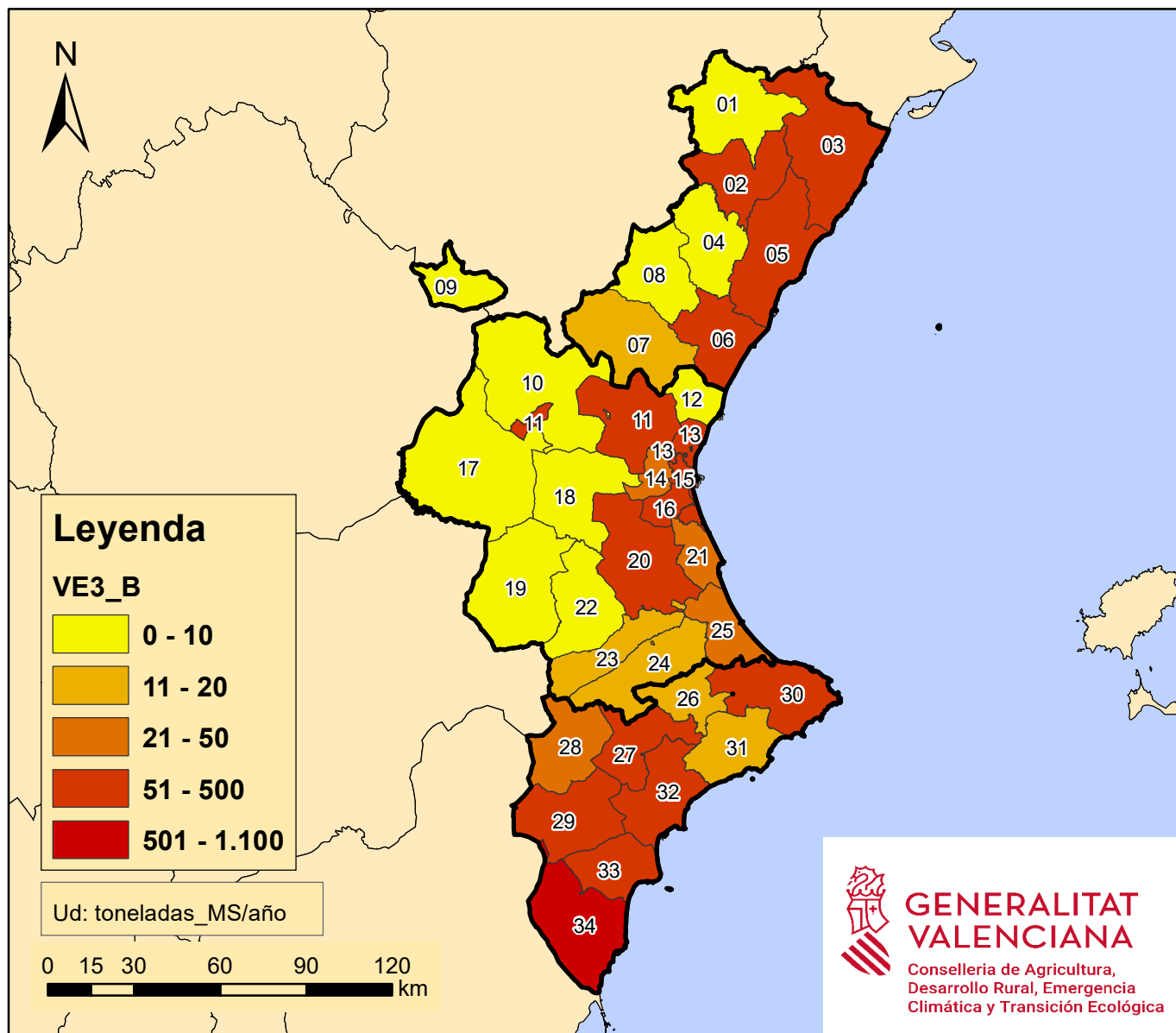
Id	Comarca	VE2_E
24	La Vall d'Albaida	39
25	La Safor	0
26	El Comtat	20
27	L'Alcoià	11
28	Alt Vinalopó	19
29	Vinalopó Mitjà	13
30	La Marina Alta	6
31	La Marina Baixa	2
32	L'Alacantí	4
33	Baix Vinalopó	1
34	Baix Segura	4
<b>Total C. Valenciana</b>		<b>209</b>

**TIPO:**

VE Alimentarios de origen vegetal

**AGRUPACIÓN:**

VE3\_B Transformación hortalizas



Id	Comarca	VE3_B
01	Els Ports	1
02	L'Alt Maestrat	159
03	El Baix Maestrat	443
04	L'Alcalatén	3
05	La Plana Alta	120
06	La Plana Baixa	120
07	Alto Palancia	13
08	Alto Millares	2
09	Rincón de Ademuz	0
10	Los Serranos	4
11	El Camp de Túria	258
12	El Camp de Morvedre	4

Id	Comarca	VE3_B
13	L'Horta Nord	122
14	L'Horta Oest	32
15	València	71
16	L'Horta Sud	54
17	La Plana de Utiel-Req	0
18	La Hoya de Buñol	4
19	El Valle de Ayora	2
20	La Ribera Alta	467
21	La Ribera Baixa	25
22	La Canal de Navarrés	7
23	La Costera	13

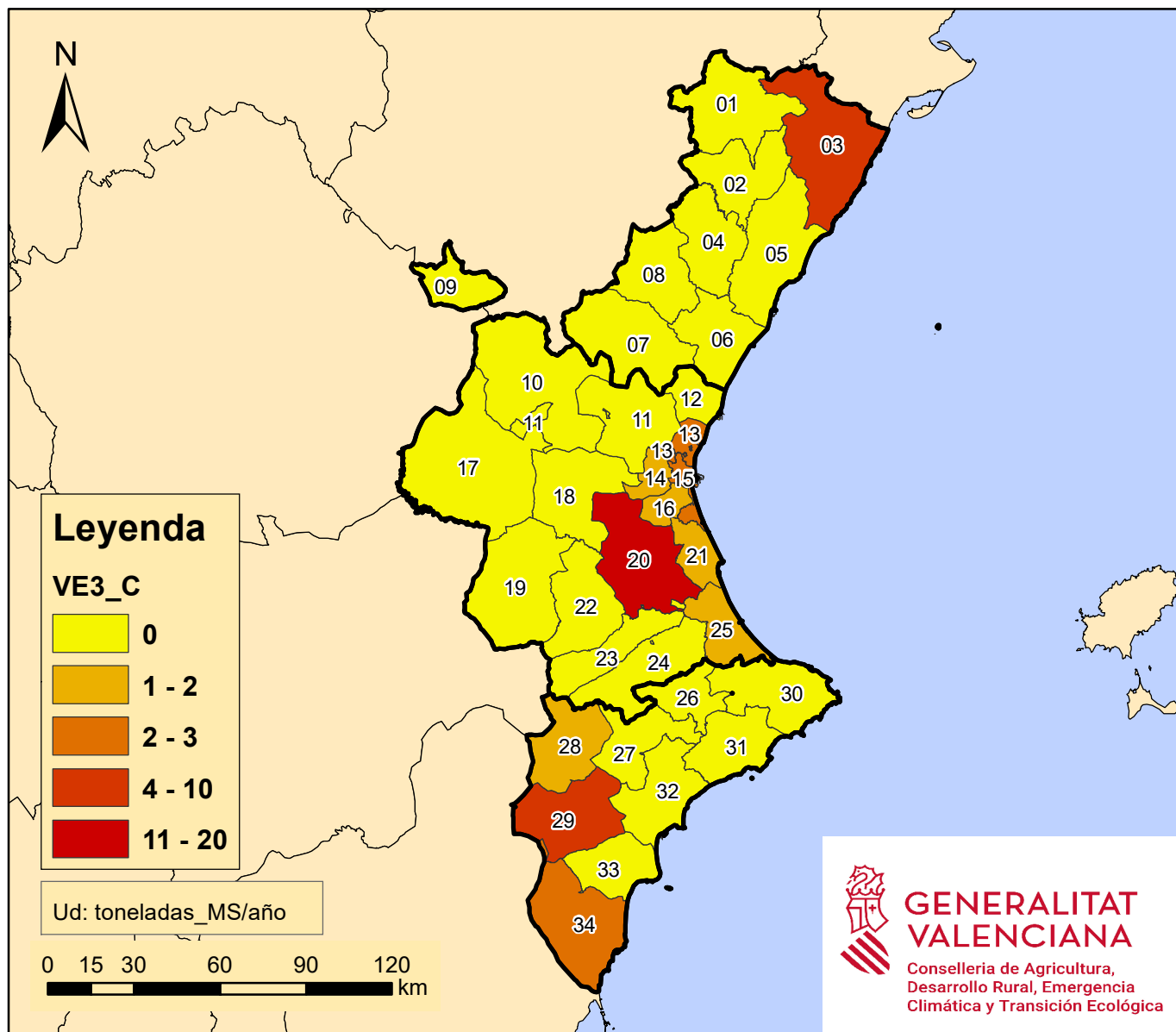
Id	Comarca	VE3_B
24	La Vall d'Albaida	15
25	La Safor	22
26	El Comtat	12
27	L'Alcoià	358
28	Alt Vinalopó	34
29	Vinalopó Mitjà	85
30	La Marina Alta	163
31	La Marina Baixa	17
32	L'Alacantí	164
33	Baix Vinalopó	139
34	Baix Segura	1.021
<b>Total C. Valenciana</b>		<b>3.954</b>

**TIPO:**

VE Alimentarios de origen vegetal

**AGRUPACIÓN:**

VE3\_C Transformación tubérculos



Id	Comarca	VE3_C
01	Els Ports	0
02	L'Alt Maestrat	0
03	El Baix Maestrat	7
04	L'Alcalatén	0
05	La Plana Alta	0
06	La Plana Baixa	0
07	Alto Palancia	0
08	Alto Millares	0
09	Rincón de Ademuz	0
10	Los Serranos	0
11	El Camp de Túria	0
12	El Camp de Morvedre	0

Id	Comarca	VE3_C
13	L'Horta Nord	2
14	L'Horta Oest	1
15	València	2
16	L'Horta Sud	1
17	La Plana de Utiel-Req	0
18	La Hoya de Buñol	0
19	El Valle de Ayora	0
20	La Ribera Alta	20
21	La Ribera Baixa	1
22	La Canal de Navarrés	0
23	La Costera	0

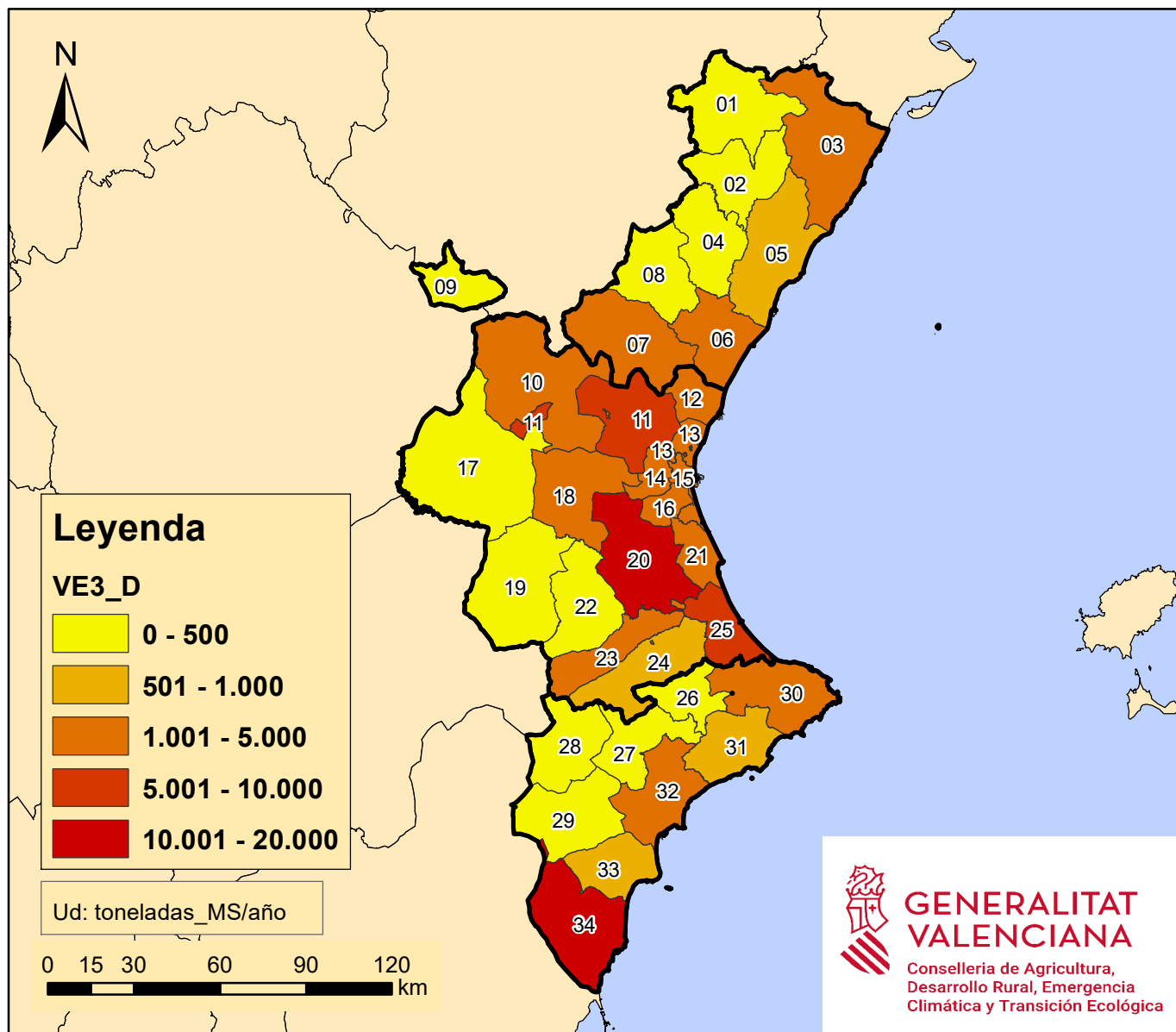
Id	Comarca	VE3_C
24	La Vall d'Albaida	0
25	La Safor	2
26	El Comtat	0
27	L'Alcoià	0
28	Alt Vinalopó	1
29	Vinalopó Mitjà	10
30	La Marina Alta	0
31	La Marina Baixa	0
32	L'Alacantí	0
33	Baix Vinalopó	0
34	Baix Segura	3
<b>Total C. Valenciana</b>		<b>53</b>

**TIPO:**

VE Alimentarios de origen vegetal

**AGRUPACIÓN:**

VE3\_D Transformación cítricos



Id	Comarca	VE3_D
01	Els Ports	0
02	L'Alt Maestrat	0
03	El Baix Maestrat	1.971
04	L'Alcalatén	26
05	La Plana Alta	901
06	La Plana Baixa	2.369
07	Alto Palancia	4.878
08	Alto Millares	16
09	Rincón de Ademuz	0
10	Los Serranos	1.347
11	El Camp de Túria	5.181
12	El Camp de Morvedre	4.925

Id	Comarca	VE3_D
13	L'Horta Nord	2.362
14	L'Horta Oest	2.863
15	València	1.993
16	L'Horta Sud	3.139
17	La Plana de Utiel-Req	0
18	La Hoya de Buñol	4.698
19	El Valle de Ayora	0
20	La Ribera Alta	19.965
21	La Ribera Baixa	2.306
22	La Canal de Navarrés	260
23	La Costera	2.493

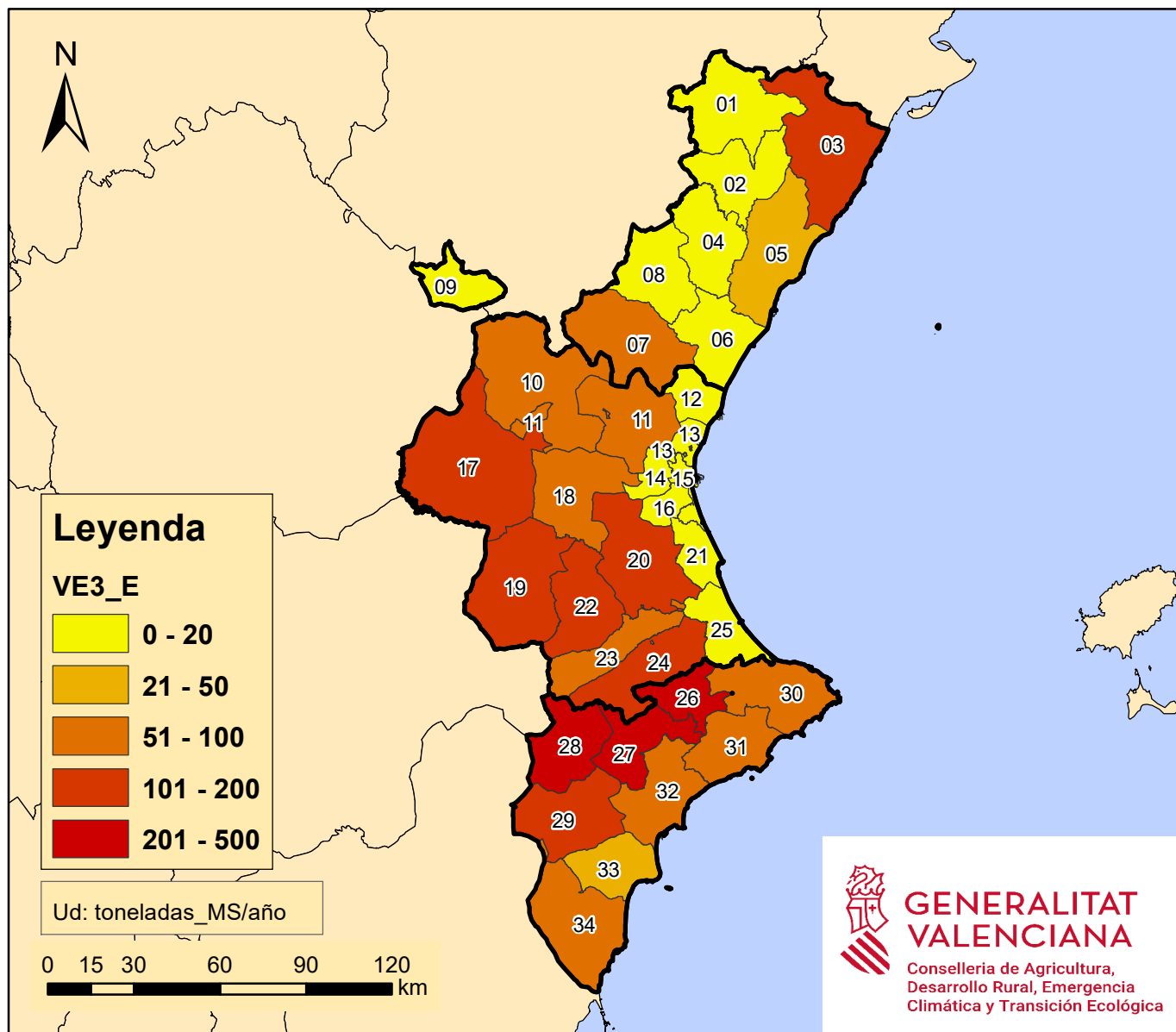
Id	Comarca	VE3_D
24	La Vall d'Albaida	560
25	La Safor	7.400
26	El Comtat	0
27	L'Alcoià	0
28	Alt Vinalopó	7
29	Vinalopó Mitjà	24
30	La Marina Alta	1.294
31	La Marina Baixa	569
32	L'Alacantí	1.354
33	Baix Vinalopó	540
34	Baix Segura	18.376
<b>Total C. Valenciana</b>		<b>91.817</b>

**TIPO:**

VE Alimentarios de origen vegetal

**AGRUPACIÓN:**

VE3\_E Transformación frutales no cítricos



Id	Comarca	VE3_E
01	Els Ports	0
02	L'Alt Maestrat	13
03	El Baix Maestrat	113
04	L'Alcalatén	12
05	La Plana Alta	38
06	La Plana Baixa	8
07	Alto Palancia	56
08	Alto Millares	4
09	Rincón de Ademuz	5
10	Los Serranos	82
11	El Camp de Túria	75
12	El Camp de Morvedre	20

Id	Comarca	VE3_E
13	L'Horta Nord	5
14	L'Horta Oest	11
15	València	7
16	L'Horta Sud	10
17	La Plana de Utiel-Req	108
18	La Hoya de Buñol	72
19	El Valle de Ayora	103
20	La Ribera Alta	114
21	La Ribera Baixa	1
22	La Canal de Navarrés	184
23	La Costera	85

Id	Comarca	VE3_E
24	La Vall d'Albaida	172
25	La Safor	19
26	El Comtat	335
27	L'Alcoià	221
28	Alt Vinalopó	361
29	Vinalopó Mitjà	122
30	La Marina Alta	86
31	La Marina Baixa	73
32	L'Alacantí	68
33	Baix Vinalopó	24
34	Baix Segura	87
<b>Total C. Valenciana</b>		<b>2.695</b>

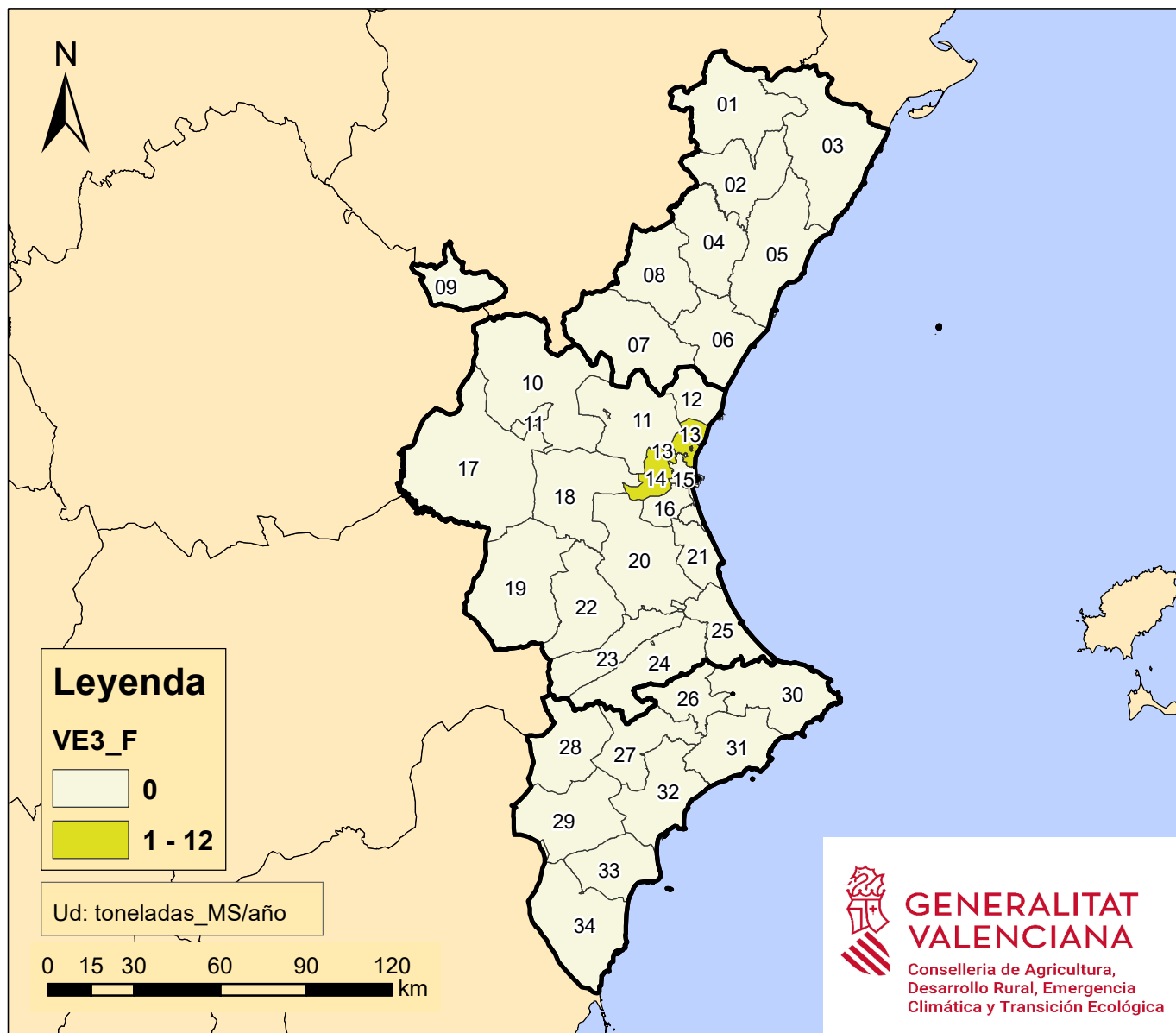


**TIPO:**

VE Alimentarios de origen vegetal

**AGRUPACIÓN:**

VE3\_F Bagazo . Industria cervecera



Id	Comarca	VE3_F
01	Els Ports	0
02	L'Alt Maestrat	0
03	El Baix Maestrat	0
04	L'Alcalatén	0
05	La Plana Alta	0
06	La Plana Baixa	0
07	Alto Palancia	0
08	Alto Millares	0
09	Rincón de Ademuz	0
10	Los Serranos	0
11	El Camp de Túria	0
12	El Camp de Morvedre	0

Id	Comarca	VE3_F
13	L'Horta Nord	12
14	L'Horta Oest	12
15	València	0
16	L'Horta Sud	0
17	La Plana de Utiel-Req	0
18	La Hoya de Buñol	0
19	El Valle de Ayora	0
20	La Ribera Alta	0
21	La Ribera Baixa	0
22	La Canal de Navarrés	0
23	La Costera	0

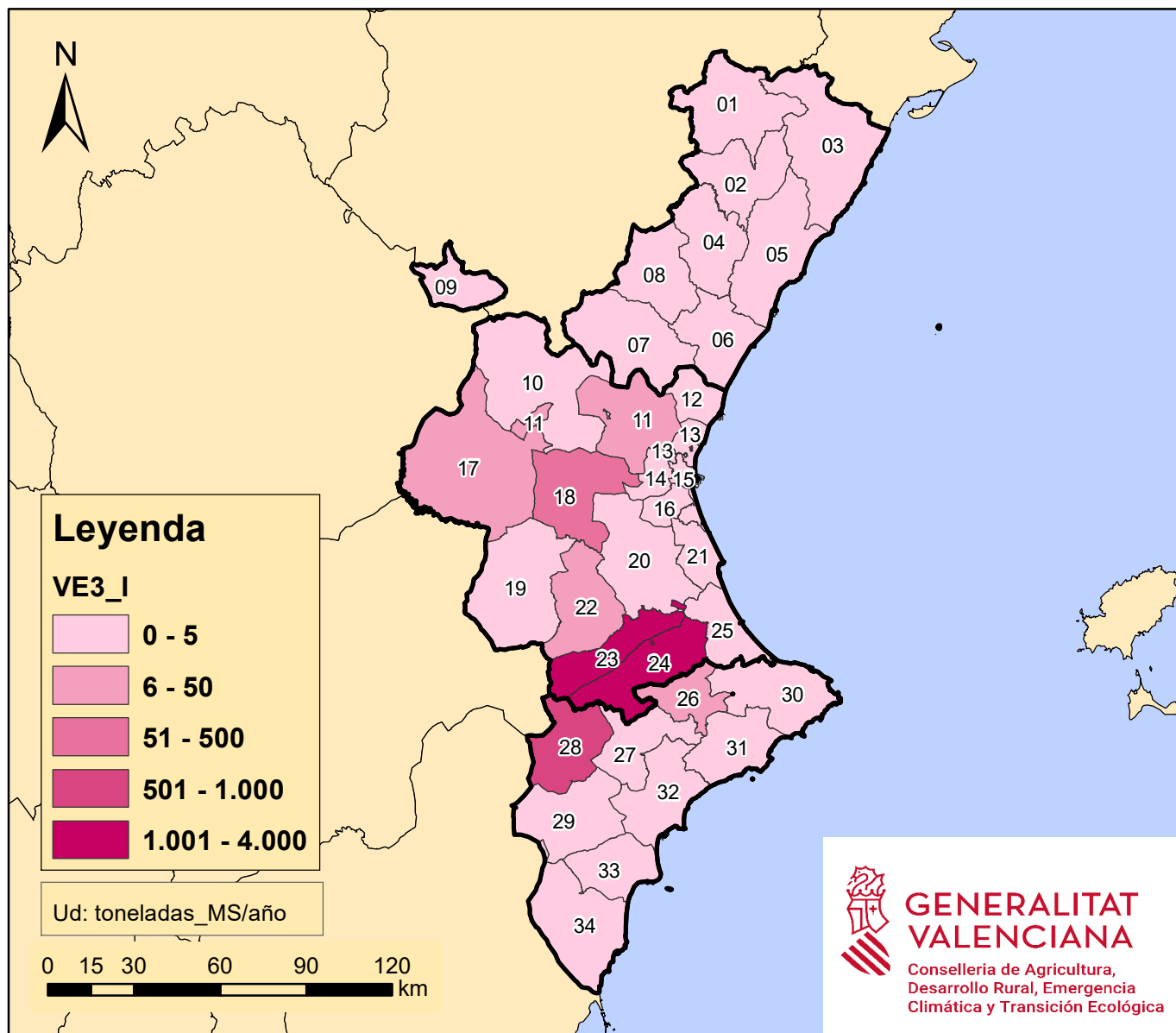
Id	Comarca	VE3_F
24	La Vall d'Albaida	0
25	La Safor	0
26	El Comtat	0
27	L'Alcoià	0
28	Alt Vinalopó	0
29	Vinalopó Mitjà	0
30	La Marina Alta	0
31	La Marina Baixa	0
32	L'Alacantí	0
33	Baix Vinalopó	0
34	Baix Segura	0
<b>Total C. Valenciana</b>		<b>24</b>

**TIPO:**

VE Alimentarios de origen vegetal

**AGRUPACIÓN:**

VE3\_I Subproductos de la industria del vino



Id	Comarca	VE3_I
01	Els Ports	1
02	L'Alt Maestrat	1
03	El Baix Maestrat	1
04	L'Alcalatén	1
05	La Plana Alta	1
06	La Plana Baixa	1
07	Alto Palancia	1
08	Alto Millares	1
09	Rincón de Ademuz	0
10	Los Serranos	0
11	El Camp de Túria	39
12	El Camp de Morvedre	0

Id	Comarca	VE3_I
13	L'Horta Nord	0
14	L'Horta Oest	0
15	València	0
16	L'Horta Sud	0
17	La Plana de Utiel-Req	39
18	La Hoya de Buñol	372
19	El Valle de Ayora	0
20	La Ribera Alta	0
21	La Ribera Baixa	0
22	La Canal de Navarrés	20
23	La Costera	1.029

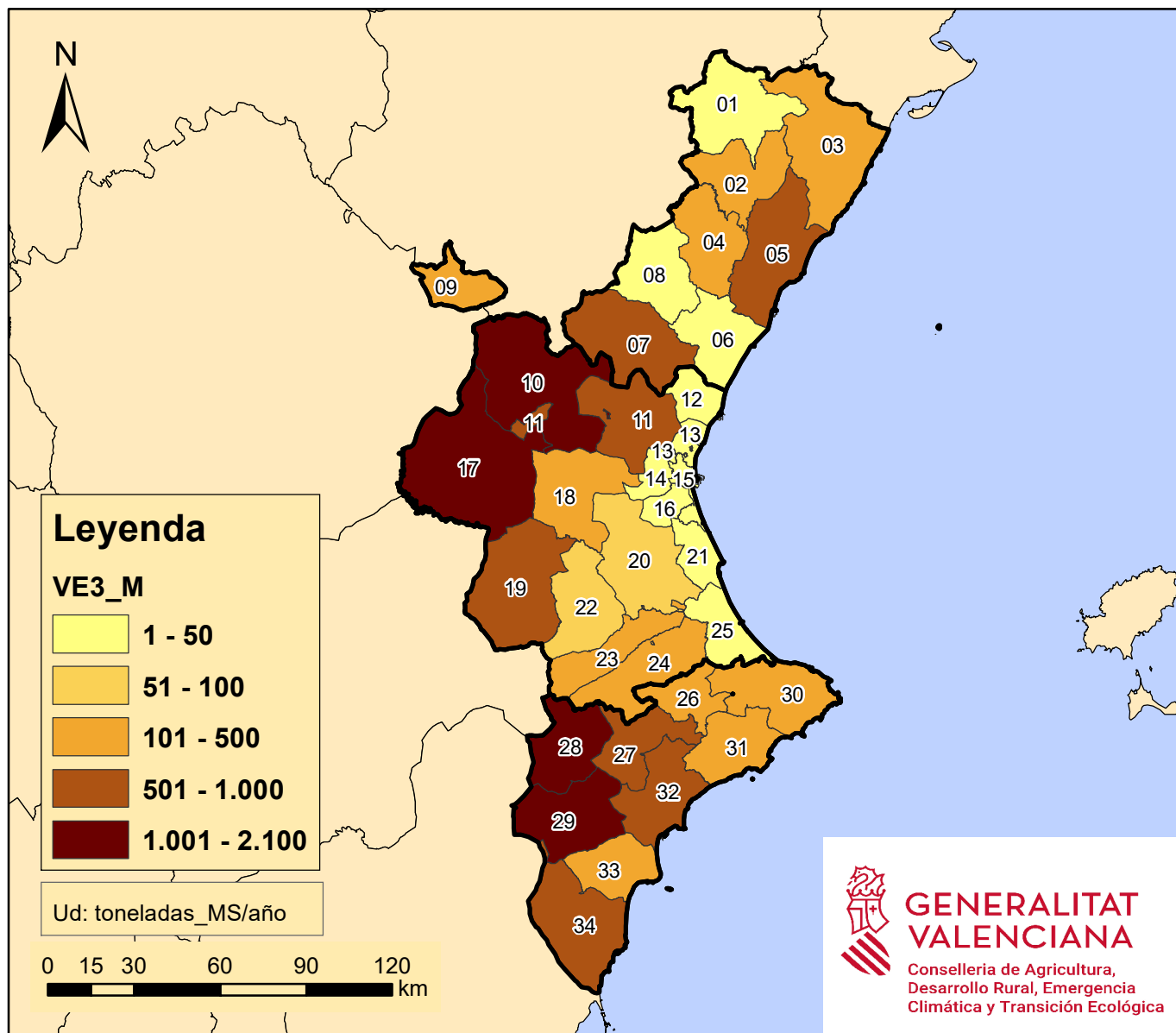
Id	Comarca	VE3_I
24	La Vall d'Albaida	3.675
25	La Safor	0
26	El Comtat	6
27	L'Alcoià	0
28	Alt Vinalopó	548
29	Vinalopó Mitjà	0
30	La Marina Alta	0
31	La Marina Baixa	0
32	L'Alacantí	0
33	Baix Vinalopó	0
34	Baix Segura	0
<b>Total C. Valenciana</b>		<b>5.737</b>

**TIPO:**

VE Alimentarios de origen vegetal

**AGRUPACIÓN:**

VE3\_M Cáscaras de frutos secos



Id	Comarca	VE3_M
01	Els Ports	21
02	L'Alt Maestrat	360
03	El Baix Maestrat	482
04	L'Alcalatén	284
05	La Plana Alta	914
06	La Plana Baixa	40
07	Alto Palancia	551
08	Alto Millares	45
09	Rincón de Ademuz	379
10	Los Serranos	1.126
11	El Camp de Túria	576
12	El Camp de Morvedre	47

Id	Comarca	VE3_M
13	L'Horta Nord	4
14	L'Horta Oest	10
15	València	1
16	L'Horta Sud	2
17	La Plana de Utiel-Req	2.055
18	La Hoya de Buñol	381
19	El Valle de Ayora	628
20	La Ribera Alta	73
21	La Ribera Baixa	2
22	La Canal de Navarrés	52
23	La Costera	254

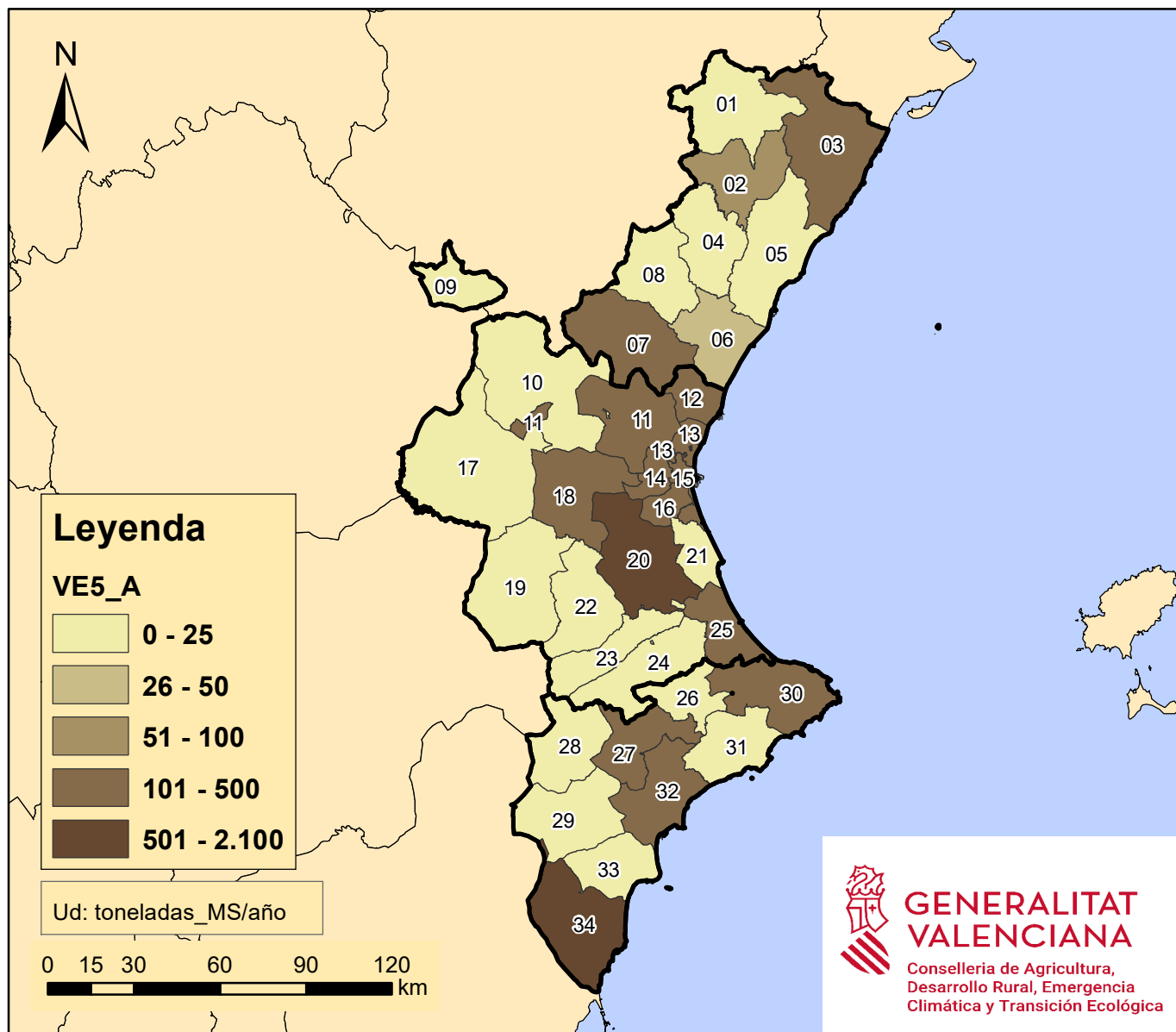
Id	Comarca	VE3_M
24	La Vall d'Albaida	181
25	La Safor	16
26	El Comtat	238
27	L'Alcoià	633
28	Alt Vinalopó	1.199
29	Vinalopó Mitjà	1.723
30	La Marina Alta	187
31	La Marina Baixa	449
32	L'Alacantí	537
33	Baix Vinalopó	149
34	Baix Segura	530
<b>Total C. Valenciana</b>		<b>14.132</b>

**TIPO:**

VE Alimentarios de origen vegetal

**AGRUPACIÓN:**

VE5\_A Lodos EDARI - transformados vegetales



Id	Comarca	VE5_A
01	Els Ports	0
02	L'Alt Maestrat	97
03	El Baix Maestrat	114
04	L'Alcalatén	0
05	La Plana Alta	13
06	La Plana Baixa	49
07	Alto Palancia	101
08	Alto Millares	0
09	Rincón de Ademuz	0
10	Los Serranos	0
11	El Camp de Túria	196
12	El Camp de Morvedre	231

Id	Comarca	VE5_A
13	L'Horta Nord	106
14	L'Horta Oest	119
15	València	124
16	L'Horta Sud	188
17	La Plana de Utiel-Req	0
18	La Hoya de Buñol	227
19	El Valle de Ayora	2
20	La Ribera Alta	2.061
21	La Ribera Baixa	3
22	La Canal de Navarrés	0
23	La Costera	0

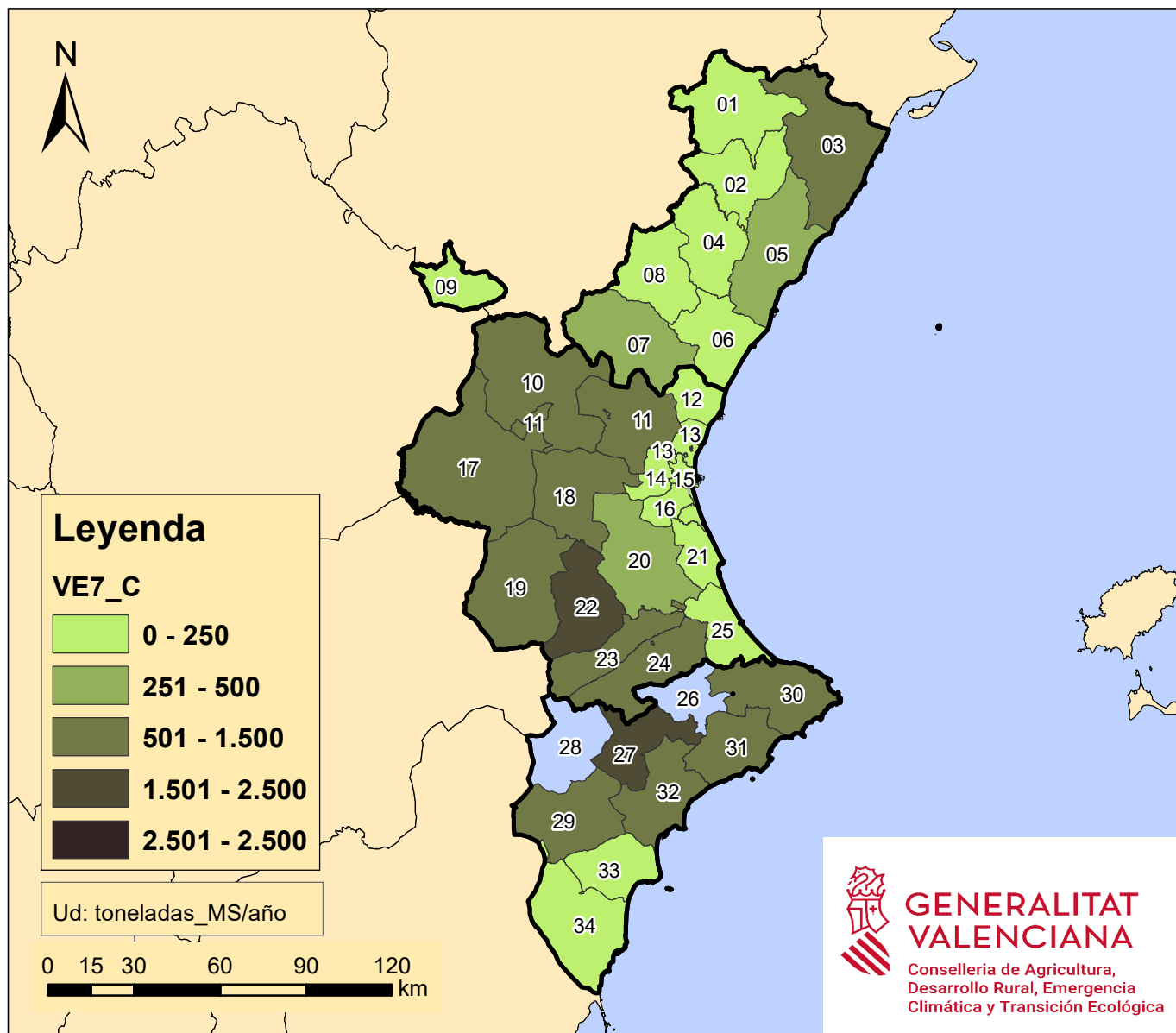
Id	Comarca	VE5_A
24	La Vall d'Albaida	16
25	La Safor	327
26	El Comtat	0
27	L'Alcoià	323
28	Alt Vinalopó	4
29	Vinalopó Mitjà	3
30	La Marina Alta	142
31	La Marina Baixa	11
32	L'Alacantí	186
33	Baix Vinalopó	0
34	Baix Segura	1.337
<b>Total C. Valenciana</b>		<b>5.979</b>

**TIPO:**

VE Alimentarios de origen vegetal

**AGRUPACIÓN:**

VE7\_C Alperujo 2F - Industria del aceite de oliva



Id	Comarca	VE7_C
01	Els Ports	0
02	L'Alt Maestrat	124
03	El Baix Maestrat	1.097
04	L'Alcalatén	116
05	La Plana Alta	315
06	La Plana Baixa	56
07	Alto Palancia	362
08	Alto Millares	28
09	Rincón de Ademuz	22
10	Los Serranos	757
11	El Camp de Túria	709
12	El Camp de Morvedre	60

Id	Comarca	VE7_C
13	L'Horta Nord	1
14	L'Horta Oest	20
15	València	0
16	L'Horta Sud	5
17	La Plana de Utiel-Req	1.071
18	La Hoya de Buñol	538
19	El Valle de Ayora	1.015
20	La Ribera Alta	339
21	La Ribera Baixa	1
22	La Canal de Navarrés	1.809
23	La Costera	669

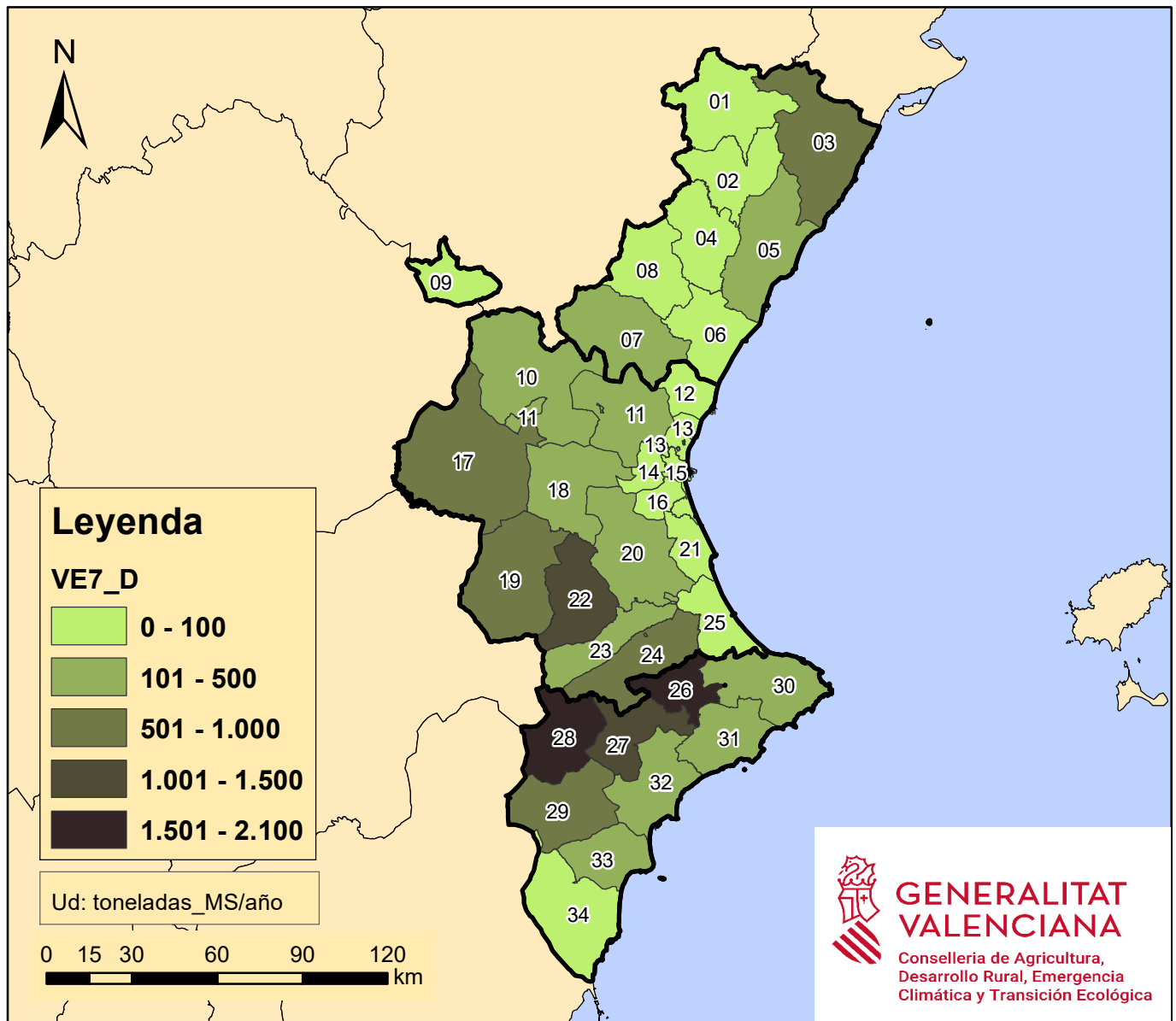
Id	Comarca	VE7_C
24	La Vall d'Albaida	1.304
25	La Safor	33
26	El Comtat	3.162
27	L'Alcoià	2.047
28	Alt Vinalopó	3.325
29	Vinalopó Mitjà	920
30	La Marina Alta	804
31	La Marina Baixa	706
32	L'Alacantí	536
33	Baix Vinalopó	204
34	Baix Segura	148
<b>Total C. Valenciana</b>		<b>22.304</b>

**TIPO:**

VE Alimentarios de origen vegetal

**AGRUPACIÓN:**

VE7\_D Alpechín 3F - Industria del aceite de oliva



Id	Comarca	VE7_D
01	Els Ports	0
02	L'Alt Maestrat	76
03	El Baix Maestrat	672
04	L'Alcalatén	71
05	La Plana Alta	193
06	La Plana Baixa	34
07	Alto Palancia	222
08	Alto Millares	17
09	Rincón de Ademuz	13
10	Los Serranos	463
11	El Camp de Túria	434
12	El Camp de Morvedre	37

Id	Comarca	VE7_D
13	L'Horta Nord	1
14	L'Horta Oest	12
15	València	0
16	L'Horta Sud	3
17	La Plana de Utiel-Req	656
18	La Hoya de Buñol	329
19	El Valle de Ayora	622
20	La Ribera Alta	208
21	La Ribera Baixa	1
22	La Canal de Navarrés	1.108
23	La Costera	410

Id	Comarca	VE7_D
24	La Vall d'Albaida	799
25	La Safor	20
26	El Comtat	1.937
27	L'Alcoià	1.254
28	Alt Vinalopó	2.037
29	Vinalopó Mitjà	563
30	La Marina Alta	493
31	La Marina Baixa	432
32	L'Alacantí	329
33	Baix Vinalopó	125
34	Baix Segura	91
<b>Total C. Valenciana</b>		<b>13.662</b>