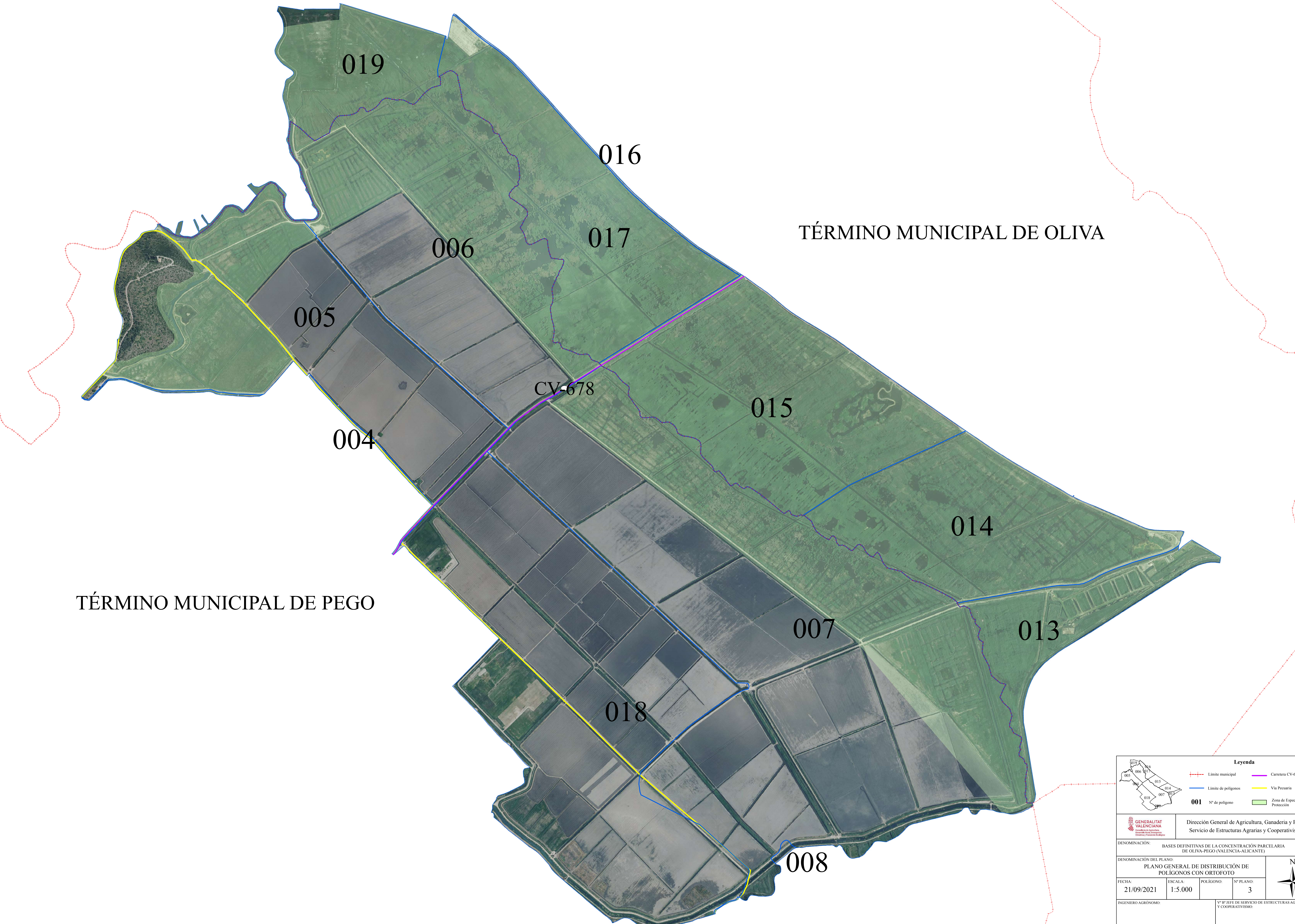



TÉRMINO MUNICIPAL DE PEGO

TÉRMINO MUNICIPAL DE OLIVA




Legenda

- Limite municipal
- Limite de polígonos
- 001 N° de polígono
- Carretera CV-678
- Vía Pecuaría
- Zona de Especial Protección


 DIRECCIÓN GENERAL DE AGRICULTURA, GANADERÍA Y PESCA
 SERVICIO DE ESTRUCTURAS AGRARIAS Y COOPERATIVISMO

DENOMINACIÓN: BASES DEFINITIVAS DE LA CONCENTRACIÓN PARCELARIA DE OLIVA-PEGO (VALENCIA-ALICANTE)
 DENOMINACIÓN DEL PLANO: PLANO GENERAL DE DISTRIBUCIÓN DE POLÍGONOS CON ORTOFOTO

| | | | | |
|--|--------------------|---|----------------|---|
| FECHA: 21/09/2021 | ESCALA: 1:5.000 | POLÍGONO: 001 | Nº PLANO: 3 |  |
| INGENIERO AGRÓNOMO: D. Daniel Rama Guerra | | Vº Bº JEFE DE SERVICIO DE ESTRUCTURAS AGRARIAS Y COOPERATIVISMO: D. José Vicente Pérez Pieta | | |