

015

014










TÉRMINO MUNICIPAL DE OLIVA

007

TÉRMINO MUNICIPAL DE PEGO

013

Legenda


	CLASE 1ª		CLASE 2ª		CLASE 3ª
	Límite municipal		001	Nº de polígono	
	Límite de polígonos		111	Nº de parcela	
	Límite de parcelas		111-1	Nº de subparcela	

GENERALITAT VALENCIANA
Conselleria de Agricultura, Ganaderia i Pesca
Direcció General d'Estructura Agrària i Cooperativisme

Direcció General de Agricultura, Ganaderia y Pesca
Servicio de Estructuras Agrarias y Cooperativismo

DENOMINACIÓN: BASES DEFINITIVAS DE LA CONCENTRACION PARCELARIA DE OLIVA-PEGO (VALENCIA-ALICANTE)

DENOMINACIÓN DEL PLANO: CLASIFICACIÓN DEL SUELO

FECHA: 21/09/2021	ESCALA: 1:2.000	POLÍGONOS: 13 - 14	Nº PLANO: 5,4	
INGENIERO AGRÓNOMO: D. Daniel Rama Guerra		Vº Bº JEFE DE SERVICIO DE ESTRUCTURAS AGRARIAS Y COOPERATIVISMO: D. José Vicente Pérez Piza		